



CAMP DE
TÚRIA TURISMO
patrimonio cultural y natural

Edita: Mancomunitat Camp de Túria, Área de Turismo.

Realización: María de Manuel Rioja

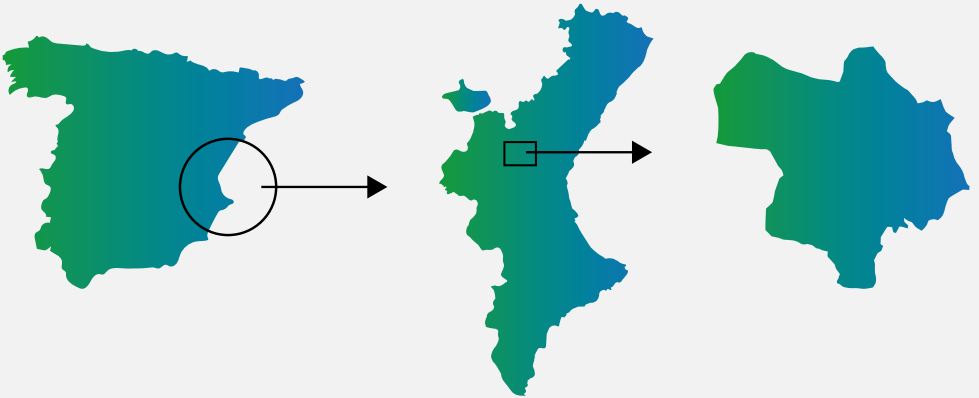
Maquetación e impresión: Preimpresión Emes S.L.

Depósito Legal: V-3288-2019

ÍNDICE

Camp de Túria	2
Nuestros pueblos	4
Parques naturales	50
Actividades en la naturaleza	51
Visitas guiadas	56
Museos	57
Calendario festivo	58
Declaraciones turísticas	59
Gastronomía	60
Artesanía	60
Productos artesanales	60
Mercadillos y mercados municipales	61
Alojamiento	62
Transporte	64
Teléfonos de interés	64

Localización



Comarca de la provincia de Valencia situada entre las serranías ibéricas de Portaceli y Rebalsadors al NW, y L'Horta de València al SE, ocupando una extensa planicie, cerrada al N por la Sierra Calderona y delimitada al S por el río Túria. El río da vida y riqueza a la comarca, así como su nombre. La principal vía de comunicación es la autovía CV-35.

Diecisiete municipios conforman Camp de Túria, encabezada por Llíria, Benaguasil, Benissanó, Bétera, Casinos, Domeño, l'Elia, Gátova, Loriguilla, Marines, Náquera, Olocau, la Poble de Vallbona, Riba-roja de Túria, San Antonio de Benagéber, Serra, y Vilamarxant.

De clima Mediterráneo, con inviernos húmedos y templados, y veranos secos y calurosos. Las

temperaturas medias anuales oscilan 11°-15° C, y las precipitaciones 350-400 mm anuales.

Camp de Túria es un territorio que ha sido habitado por civilizaciones desde los tiempos más remotos. Su rico patrimonio cultural y su increíble naturaleza hacen de esta tierra un lugar particular.

Cuenta con dos parques naturales, el de la Calderona y el del Túria, espacios de belleza singular con una rica vegetación, donde se puede disfrutar respirando aire puro, contemplando paisajes espectaculares y realizando actividades en la naturaleza.

Durante todo el año se celebran fiestas con sus arraigadas costumbres y acompañadas de una exquisita y variada gastronomía.

TÚRIA



Mancomunitat Camp de Túria



Oficina comarcal de turismo

NUESTROS PUEBLOS

 Vilamarxant



 Serra



 San Antonio de Benagéber



 Riba-roja de Túria



 Benaguasil



 Benissanó



 Bétera



 Casinos



 Domeño



Camp de Túria posee un rico patrimonio cultural y natural que hacen de esta tierra un lugar particular. Yacimientos ibéricos, romanos, visigodos, islámicos, edificios civiles y religiosos islámicos, mudéjares y cristianos, monumentos románicos, góticos, renacentistas, barrocos, patrimonio bélico

y arquitectura popular. Entre ellos, los hay con declaración de monumento nacional, bien de interés cultural o de relevancia local.

Dos parques naturales en la comarca, el de la Serra Calderona y el del Túria, espacios de belleza singular con una abundante vegetación, numerosas

La Pobla de Vallbona



Olocau



Náquera



Marines



Loriguilla



L'Eliana



Gátova



Lliria



fuentes, áreas recreativas y miradores. Donde se puede disfrutar de actividades en contacto directo con la naturaleza como el senderismo, cicloturismo, equitación, piragüismo, espeleología, escalada, orientación, marchas nórdicas, running y trail. Además, se celebran fiestas durante todo el año,

algunas de ellas declaradas de interés turístico, con sus arraigadas costumbres y acompañadas de una exquisita y variada gastronomía.


¡Disfrútalos!

BENAGUASIL

Islámico

Alquería islámica de Abenaduf


Se conservan restos de sus muros construidos con tapial de mortero. Cuenta con la declaración de BIC.

 39.572238, -0.609918. Al punto de ubicación se llega desde la calle de les Eres hacia la urbanización Vilanova, o bien desde Vilamarxant por uno de los puentes de madera en el paseo del río.



Antigua cárcel del castillo islámico

Ubicada en el edificio de la Unión Musical de Benaguasil. Cuenta con la declaración de BIC.

 39.594882, -0.584566. Plaza del Castell, 8.

Restos de la muralla medieval del s. XII


Se encuentran entre las viviendas actuales. Cuenta con la declaración de BIC.  39.594173, -0.583665. Carrer del Mur.



Renacimiento y Barroco

Casa de los Abenámir, renacentista

La que fue residencia de una destacada familia musulmana que durante casi cuatro siglos controló prácticamente toda la vida del municipio. Solo visitable el exterior.

 39.594664, -0.585227. Calle del Castell.


Palacio de los Arrué de finales del s. XVIII

Pertenecía a la familia noble de los Arrué. Popularmente se conoce como “el Palau”. Solo visitable el exterior.

 39.594411, -0.586224. Calle el Palau, 12.

Iglesia de Ntra. Sra. de la Asunción, barroca del XVIII

Construida entre 1703 y 1737, con reformas posteriores. Cuenta con la declaración de BRL. Visitas en horario de misas.

 39.593949, -0.585541. Plaza Mayor de la Vila.



Monasterios

Monasterio de Montiel

Se alza en la ladera de la montaña del mismo nombre a 201m de altura. Cuenta con la declaración de BRL. Se puede visitar tanto el monasterio como la cueva San José que se encuentra en su interior. Es posible hospedarse, contacto: 96 273 20 20.

 39.592866, -0.597319. Calle Costa de l' Ermita s/n.



Monasterio cisterciense Santa María de Gratia Dei

Fue fundado en el año 1265 por Dª Teresa Gil de Vidaure, tercera esposa del rey Jaime I. El edificio actual es de la década de los 70 del siglo XX. Es posible hospedarse.

Contacto: 96 273 07 11, cisterbenaguacil@planalfa.es.
📍 39.574350, -0.597725. Ctra. Vilamarxant Km.3,5. Salir del pueblo por la carretera de Vilamarxant y tomar a 2 km el desvío al monasterio.



Mas de Zampa

Esta masía se encuentra junto al monasterio cisterciense. Las instalaciones se dedican a actividades de convivencia y acampada, pudiendo hospedarse familias y grupos de escolares o jóvenes. Contacto: 96 273 00 11.

📍 39.573722, -0.596406. Ctra. Vilamarxant Km.3,5, a 300m del monasterio.

Construcciones tradicionales

En el término se encuentran catxerulus, pequeños refugios de piedra seca que servían a los pastores para protegerse de las inclemencias meteorológicas. De entre los existentes destacar los de Palmira y Quitèrio.

Museo

Museo arqueológico y etnológico

Situado en un edificio del siglo XIX. Piezas de la Edad del Bronce, de época ibérica, romana, islámica y siglos posteriores. Información y reservas en: visitas@ajuntamentbenaguasil.es.

📍 39.594065, -0.583554. Calle Aldaia, 2.



Visitas guiadas

“Coneix el teu poble”: recorrido en el que se visita el patrimonio histórico artístico, museo y talleres de fallas. Se realiza los viernes por las tardes y sábados, excepto en julio y agosto. Información y reservas en: visitas@ajuntamentbenaguasil.es

Paraje de la Fenosa

Zona de gran belleza donde es posible el baño y acondicionada como área recreativa con mesas y bancos.

📍 39.600923, -0.659168. Partida de la Fenosa.



Cooperativa rural San Vicente Ferrer

Productos hortofrutícolas. Contacto: 96 273 02 86.

📍 39.587189, -0.589771. Calle Cooperativa, 1.

Piscina de verano

Cuenta con servicio de bar, contacto: 96 273 00 11.

📍 C/Serra s/n.

Piscina cubierta

Contacto: 96 273 19 36.

📍 C/Llíria, 98.

Pilota valenciana

Partidas de pilota, contacto: 96 273 19 36.

📍 Triquete dentro del instituto de Benaguasil.

Cine de verano

Contacto: 96 273 00 11.

📍 En la plaza.

BENISSANÓ

Gótico

Patio de armas con la cisterna del s. XV



Vestíbulo y subterráneos

Cocina del s. XV

Pavimentos de azulejos góticos

Habitación que estuvo ocupada por el monarca de Francia Salón Noble.



Castillo de Benissanó del s. XV

Castillo gótico catalogado Monumento Nacional y BIC. Mandado construir por D. Luis de Cavanilles y Villarrasa sobre la torre que defendía la alquería musulmana. En el s. XIX, con la familia Escrivá de Romaní, se reforma cambiando el remate de la torre de pico a almenada. El 4 de febrero de 1996 el castillo pasa a ser propiedad municipal.

Visitas: domingos 11-14h; para otras: 654 60 31 63, 695 50 02 90, ajuntamentbenissano.es.

📍 39.614332, -0.578167. Plaza Conde de Sástago.



Época islámica

Torre islámica

Calabozo sobre la torre primitiva

Acequia islámica



Recinto amurallado

El castillo, parte de las primitivas murallas y los portales del s. XVI, constituyen el mejor conjunto gótico civil de la comarca. Declarados BIC.

Portal de Líría o del Pou

📍 39.613975, -0.578416. C/Cavanilles Villarrasa- Avda. del Pou.

Portal de Bétera

📍 39.613412, -0.576688. C/Francisco Romero.

Portal de Valencia

📍 39.612156, -0.577306. C/Salida portal de Valencia.



Visitas guiadas

Visitas al castillo los domingos 11-14h o mediante reservas otros días de la semana. Información: 654 603 163.



Parques

Pinaeta del Pou

Zona arbolada con parque infantil y aparatos de gimnasia para adultos.

📍 39.613882, -0.580252. Bajando del castillo por la avda. del Pou.



Iglesia neogótica de los Santos Reyes

Existió una primitiva iglesia gótica, y anteriormente una mezquita, pero la actual es del 1924, en la que se venera a la Virgen del Fundamento. Perduran tres cuadros de gran importancia de la antigua iglesia: el retablo de la Adoración de los Santos Reyes del año 1.500 atribuido a Pablo de San Leocadio; el Nazareno, valioso lienzo de Juan de Juanes de finales del s. XVI; y la Representación de la Virgen de los Desamparados, bella pintura anónima del s. XVII. Cuenta con la declaración de BRL. Visitas en horario de misas.

📍 39.613587, -0.577555. Plaza Conde de Sástago, 7.



Parc de les Penyes

📍 39.614587, -0.578557. Junto al castillo con impresionante vista del castillo.



Parc de la Creu

📍 39.613515, -0.567430. Junto al antiguo campo de tiro.



BÉTERA

Época ibérica

El Tòs Pelat del s. VI a. C

De este poblado ibérico, situado entre los términos de Bétera y Moncada, destaca la potente muralla que lo rodeaba. Cuenta con la declaración de BIC. Concertar visitas: 96 130 17 52 o moncada.es/es/report/visita-tos-pelat. 📍 39.560314. -0.420877. Situado en el cerro del Tòs Pelat entre los términos de Bétera y Moncada.



Época romana

Villa romana de l'Horta Vella del s. II

Complejo termal perteneciente a un establecimiento privado rural. Conserva el muro más alto en edificios de este tipo en la Comunidad Valenciana. La natatio de más de 60m² está completa y conserva su escalera de bajada. Concertar visitas: 96 169 87 14, auxiliar.turismo@betera.es. 📍 39.586820, -0.447210. En el margen derecho del barranco de Carraixet, a 1km del núcleo urbano.



Época islámica

Alquería de Bofilla del s. XI

Estaba dedicada a la actividad agrícola y ganadera, cuya importancia estribó en formar parte del cinturón defensivo que protegió a Balansiya (actual Valencia), con un sistema formado por muralla, torre y albacar. Interesantes piezas en el museo de Prehistoria de Valencia. Cuenta con la



declaración de BIC. Concertar visitas: 96 169 87 14, auxiliar.turismo@betera.es. 📍 39.580722, -0.429288. Salir de Bétera en dirección Valencia. Tras cruzar el puente que atraviesa el metro tomar el Camino de Moncada. El yacimiento se encuentra 500m a la izquierda.



Castillo de origen árabe del s. XIV

Situado sobre una pequeña loma. Se conserva su estructura de aquella época del al-Ándalus. Estaba compuesto por cinco torres almenadas de las que se pueden ver cuatro actualmente. Es posible visitar las mazmorras, el pozo y subir a la torre principal.

Cuenta con la declaración de BIC. Concertar visitas en: 96 169 87 14. 📍 39.592788, -0.463174. Plaza del Castillo.

Restos de las murallas

📍 En los alrededores del castillo.

Siglos XVIII-XX

Iglesia de la Purísima Concepción, neoclásica del XVIII

Construida sobre los restos de la antigua mezquita árabe. Cuenta con la declaración de BRL. Visitas en horarios de misa. 📍 39.592799, -0.461837. Plaza de la Iglesia, 1.

Calvario del s. XVIII, ermita de la Divina Pastora del 1798 al 1884 y panteón del Marqués de Dos Aguas

Declarado Conjunto Histórico Artístico. Lugar de culto por un lado y zona verde de paseo por otro. 📍 39.588427, -0.458759. Calle Espronceda.

Masía Casa Nebot

Ejemplo de las construcciones que se realizaban por parte de la aristocracia en los siglos XVIII-XIX. Actualmente alberga varios servicios del ayuntamiento. 📍 39.590539, -0.457756. Calle Estación, 5.

Les Coves de Mallorca de finales del XVIII al XX

Conjunto urbano que se excavó en la roca para utilizarlo como viviendas. Ocupan una superficie de 10.000 m². 📍 39.586388, -0.456045. Calle Coves de Mallorca, 2.

Iglesia de la Mare de Déu dels Desamparats del s. XX

De construcción moderna del año 1968 con una gran nave central. Visitas en horarios de misa.

📍 39.587782, -0.456724. Avenida de la Constitución, 34.



Refugios de la Guerra Civil española

De la línea Puig-Carassols a su paso por el término de Bétera se conservan refugios que nunca tuvieron que ser utilizados. 📍 Tramos entre Bofilla y la Jonquera.



Construcciones tradicionales

De entre los existentes destacar los de Perigall, restaurados y con paneles interpretativos.



Museos

Museo de las Culturas y Tradiciones de Bétera

Materiales arqueológicos hallados en el municipio que datan del s. VIII al XIV. Contacto: 96 169 87 14.

📍 39.592788, -0.463174. Ubicado en el castillo. Plaza del Castillo, 3.

Fundación Salvador Tatay Meseguer

Se disfruta la forma de vivir y trabajar de los hombres y mujeres en el campo valenciano durante las primeras décadas del siglo XX. Contacto: 96 169 13 79, 96 336 81 27, 653 77 11 25, salvadortataymeseguer.es.

📍 39.597898, -0.503060. Urbanización la Conarda, C/Riu Guadalquivir, 73.



Visitas guiadas

“Bétera, un pueblo de película”: teatralizada, para conocer la Bétera ibera, romana, medieval musulmana, moderna y contemporánea. Visitas puntuales durante todo el año, contacto: auxiliar.turismo@betera.es.

Visitas guiadas al campanario de Bétera. Los últimos domingos de cada mes, siempre que no se toquen las campanas. Información y reservas: colladecampanersbetera@gmail.com.



Parques

Paraje Natural Municipal Pla de Colom

Espacio con un alto valor por su vegetación y fauna a los pies de la sierra Calderona. En la entrada se halla el Centro Ecológico “Pla Colom” donde organizan actividades para niños y jóvenes. 📍 39.634957, -0.503847. Avenida de los Serranos.

Parc del Jonquera

Situado dentro del propio municipio y aprovisionado con mesas, sillas y aseos. 📍 39.594009, -0.468208. Calle Mosén Vicent Roig.



L' Hort de les alfàbegues

Manolo el Morquero fue el creador de un sistema de cultivo que hizo que “les alfàbegues” de Bétera sean las más grandes del mundo. Puede visitarse el huerto donde se cuidan cada año, un auténtico jardín de Adonis que realmente merece la pena conocer.

Visitas: entre la 1ª semana de junio y la 1ª de agosto 11-13h. Contacto: 96 160 03 51. 📍 C/ D. Salvador Giner.



Piscina de verano

Cuenta con servicio de bar. 📍 Polideportivo, avda. de la Diputación s/n, contacto: 96 160 02 45.



Piscina cubierta

Contacto: 96 169 15 13. 📍 Calle Serra, 1.



Campo de Golf

Club de Golf Escorpión. 📍 39.577182, -0.473396. Ctra. San Antonio de Benagéber a Bétera.



Cine de verano

Contacto: 96 160 03 51. 📍 Avda. Alcalde Vicente Cremades.

CASINOS



Época ibérica

Restos del poblado de la Torreseca del s. IV a. C

Perduran un torreón y restos de murallas.

📍 39.717733, -0.726999. En la cima de la montaña de la Torreseca.



Ermitas e iglesias

Ermita de Sant Roc del s. XIX

De estilo neoclásico, construida en el año 1892. Cuenta con la declaración de BRL. Visitas el 16 de agosto, día de la festividad, contacto: 96 270 01 61.

📍 39.692753, -0.704264. Ctra de Llíria a Casinos a 500m del pueblo a la izquierda.



Ermita de la Mare de Déu dels Desamparats contemporánea del s. XX

Visitas los días 18 y 19 de marzo con motivo de la festividad, contacto: 96 270 01 61.

📍 39.6977468, -0.705604. Calle de las Balsas, 71.

Iglesia Parroquial de Santa Bárbara de la segunda mitad del XX

Se levantó sobre el solar de la antigua iglesia del s. XVIII que fue destruida en 1966. Cuenta con la declaración de BRL. Visitas en horario de misas.

📍 39.700501, -0.707531. Plaza Mayor, 18.



Construcciones tradicionales

Por el término se encuentran un gran número de aljibes: el de la Torreseca, dels Moliners, els Clots, Chiner, Pla de Colàs, Sabineta, etc. La finalidad de éstos era actuar de colectores de agua de lluvia para el abastecimiento de la comunidad.

Aljibes de la Torreseca y dels Moliners

📍 El primero de ellos se encuentra en el mismo parque de Torreseca (39.717733, -0.726999), y el segundo junto a la ermita de San Roque (39.692582, -0.704166).

El Pouet de principios del s. XX

Pozo que abastecía de agua a las primeras masías donde más tarde se formaría la población de Casinos. No se puede visitar el interior.

📍 39.700571, -0.707171. Calle San Joaquín.

La chimenea

Construida el año 1920. Chimenea octogonal de ladrillos sin cocer que formaba parte del "ratxolar". 📍 Partida la Hoya de Chiner, s/n, junto al polideportivo.



Parques

Parque de la Torreseca

Acondicionado como área recreativa con mesas y bancos. En este lugar se encuentra el aljibe de la Torreseca.

📍 39.717733, -0.726999. Situado en la falda de la montaña de la Torreseca.



Fábricas de Peladillas

Desde finales del siglo XIX es tradicional la elaboración de las peladillas y turronecillos artesanos de Casinos. Cada año se celebra la Feria del Dulce Artesano Peladillas y Turronecillos de Casinos la última semana de noviembre en el parque de Gallipatos. En el pueblo hay varias fábricas familiares donde comprar estos dulces.

Maestros Artesanos:

Peladillas y Turronecillos Casa Fina: 96 270 03 93

Peladillas i Turronecillos Casinos S.L.: turronecillos.com, 96 270 00 15, 669 70 02 78

Peladillas i Turronecillos Chimo: turronecillosartesanos.es, 96 270 01 15

Peladillas y Turronecillos la Casinera: lacasinera.com, 96 164 72 00

Peladillas y Turronecillos Navarro: peladillasyturronecillos.com, 96 270 01 08

Peladillas y Turronecillos Vidal: 96 270 02 70.

Turronecillos Apolonia: turronecillosapolonia.com, 96 270 00 31.

Parque de Gallipatos

El nombre le viene de un estanque que había hace unos años, donde se criaban una especie de anfibios, los gallipatos, similares a una lagartija. Aquí se ubica el recinto ferial del municipio, donde tiene lugar la Feria del Dulce Artesano Peladillas y Turronecillos de Casinos.

📍 39.701147, -0.710136. Calle Doctor Fleming, 28.



Cooperativa y Fábrica de Peladillas

Cooperativa Santa Bárbara

Del año 1952. Donde se puede adquirir aceite de oliva virgen elaborado ecológicamente, así como mistelas y vinos, tan apreciados por la gran calidad de sus caldeos en aroma y color. Contacto: 96 270 00 56, tsc.es/empresa/casinos.

📍 39.699868, -0.709734. Calle Pelayo, 8.



Piscina de verano

Cuenta con servicio de bar.

📍 39.701147, -0.710136. Junto al parque Gallipatos, C/Doctor Fleming.



Pilota valenciana

Partidas de pilota en el frontón del polideportivo municipal, contacto: 96 270 01 61.

📍 Partida Hoya de Chiner, s/n.



Pista de skate

Ubicada en el polideportivo municipal, contacto: 96 270 01 61. 📍 Partida Hoya de Chiner, s/n.

Auditorio de música

En la temporada cultural se realiza teatro, bandas, cine, cantautores. Contacto: 96 270 02 90.

📍 C/ Balsas, 29.

DOMENÑO



El término de Domeño está dividido en dos ámbitos geográficos, Domeño Viejo en la comarca de la Serranía, y Domeño en Camp de Túria. Aunque la población se asienta únicamente en el pueblo nuevo, cercano a Llíria.

El motivo del traslado de la población fue la construcción del embalse de Loriguilla en el año 1979. El pueblo antiguo fue derruido en el año 2001.

Domeño muestra un trazado urbano similar al de las otras poblaciones mudadas a esta comarca: Loriguilla y San Antonio de Benagéber, así como al actual Marines.



Lugares de interés en Domeño



Iglesia de Santa Catalina y Santa Ana de mediados del s. XX

Con el estilo típico de la época: funcional y carente de ornamentación. Visitas en horario de misas.

📍 39.660226, -0.672285.

Plaza Siete de Octubre, 2.



Parque municipal, polideportivo y piscina

Cuenta con auditorio, zona recreativa y parque infantil. En el polideportivo hay piscina de verano, pista de frontón y gimnasio. 📍 39.661828, -0.672848. Avenida del Polideportivo.



Parque de gimnasia

Zona con mesas y bancos de madera y aparatos de gimnasia para tercera edad.

📍 C/San Isidro s/n.



Zona de petanca

Para la práctica de este juego.

📍 C/Valencia s/n.



Lugares de interés en Domeño Viejo



Castillo de origen musulmán

Se encuentra en lo alto de un pequeño cerro junto al lugar donde se hallaba la antigua población de Domeño. Controlaba el paso desde Valencia, a las poblaciones de la Serranía. Se abandonaría después de la conquista cristiana por Jaime I. Y fue rehabilitado en 1839 durante la primera Guerra Carlista, por el general isabelino Aspiroz.

Se conserva el recinto amurallado reforzado por torreones, los basamentos de su torre del homenaje y diversas construcciones.

📍 39.710927, -0.942688. En lo alto de un pequeño cerro junto al lugar donde se hallaba la antigua población de Domeño.



Mirador y cascada

Zona a orillas del río donde disfrutar en contacto con la naturaleza.

📍 39.70776445, -0.936497. Acceso desde la CV-35.



Balneario de Verche

Uno de los más antiguos de la Comunidad Valenciana. Ya era conocida la calidad de estas aguas en época romana. Muestra de ello es la bañera romana que apareció en el año 1997 al realizar una remodelación, la cual se encuentra expuesta en el balneario.

La primera canalización del agua corresponde a la época árabe.

Contacto: 96 213 00 003, web: balnearioverche.com.

📍 39.709619, -0.909401. En el término de Domeño Viejo entre Losa del Obispo y Calles.




L'ELIANA

Patrimonio histórico Artístico




Antigua Ermita de San Elías

Puede ser considerada el origen del asentamiento que dio lugar a la actual población ya que en el siglo XVII, era el oratorio de los carmelitas calzados, primeros habitantes del municipio. Actualmente con fines recreativos.

 39.565431, -0.529534. Calle Ave María, 2.




vigilancia. Cuenta con la declaración de BIC.

 39.569462, -0.540996. Calle Alborache, 25.

Iglesia de Nuestra Señora del Carmen del 1894


De estilo neogótico. En su interior, destaca el retablo de madera policromada del altar mayor, en cuyo centro se encuentra la Virgen. Cuenta con la declaración de BRL. Visitas en horario de misas.

 39.566763, -0.529394. Plaza de la Iglesia, 1.



Masía del Pilar o del Canonge

De principios del s. XIX. Junto al edificio hay un pequeño bosque. Sólo se puede visitar su exterior al tratarse de una propiedad privada.

 39.560461, -0.537523. Carrer Marquesos del Tremolar, 9.




Torre del Virrey del XVIII-XIX

Casón señorial de estilo neoclásico al que se han ido realizando restauraciones. La finca original debía ser una masía agrícola, y la torre sería su elemento fortificado, sirviéndole de protección y

Construcciones tradicionales

Molín de la Lluna

Molino harinero del año 1800 que se encuentra actualmente en desuso. Sólo es posible ver el exterior al ser propiedad privada.

 39.572412, -0.536734. En el mismo barranco del Mandor, al lado de la acequia Granotera, tras pasar la Torre del Virrey, a 350 m de la plaza de la Estación.

Azud del barranco de Mandor

Antiguo azud de riego para derivar las aguas del colector central del propio barranco, hacia una acequia paralela a ésta. Es recomendable visitarlo en horas diurnas por cuestiones de iluminación.

📍 39.560673, -0.534189. En la Pinaeta del Cel.

Molino de Agua de la fábrica de Borra de finales s. XIX-principios del XX



En su origen fue una fábrica de material eléctrico y posteriormente una fábrica de borra, material textil usado para el relleno de colchonería. Puede ser visitado libremente ya que la instalación se encuentra en un recinto abierto.

📍 39.560632, -0.534166.

En el margen izquierdo del

barranco de Mandor, al que se llega por la avenida de las Cortes Valencianas.



Parques

Parque de la Pinada

Tiene su origen en una antigua pinada de la que quedan algunos ejemplares de pinos carrascos. Con un lago donde hay diferentes especies de aves, peces, y algunos galápagos y ranas. 📍 39.564514, -0.531550. Calle Valencia.



Pinada de Ramón Navarrete

Amplia zona verde donde pasear. Dispone de zonas de picnic, de juegos infantiles y de multiaventura. De la antigua pinada se conservan algunos ejemplares, como un pino carrasco y un palmito. 📍 39.552204, -0.525335. Calle Ramón Navarrete.



Hort de les Taules

Pequeño huerto por el que es posible dar un paseo. Abierto en horario de sol. Junto a éste hay una pista para practicar skate. 📍 Avenida Germanías, 51.



Piscina de verano

Cuenta con servicio de bar, contacto: 96 275 80 30. 📍 Calle Palomar, 6.



Piscina cubierta

Contacto: 96 110 31 63. 📍 Calle Padre Damián, s/n.



Cine de verano

Uno de los más antiguos de la provincia. Premio cartelera del Túria. Proyecciones todas las noches de verano. Contacto: 96 165 59 26. 📍 Avda. del Parc, 5.



Pilota valenciana

Partidas de pilota valenciana y escuela de pilota, contacto: 96 274 00 55. 📍 En el trinquet (C/Trinquet) y en la C/de la Galotxa.




Pista de skate

Acceso libre. 📍 39.564811, -0.518741. Avenida Germanías, 28.


GÁTOVA

Época ibérica

Poblado de Marmalé de Abajo

Sobre un poblado de la Edad del Bronce se superpuso otro de época ibérica. Aunque no es posible su visita pues se encuentra en terreno militar, no obstante, sólo admirarlo desde la distancia ya vale la pena por las impresionantes vistas de la Calderona.  Partida de Marmalé de Abajo.


El Torrejón del s. IV a.C.

Poblado del que se aprecian restos de la torre y de sillarejos irregulares de las casas ibéricas. Cuenta con la declaración de BIC.  39.785183, -0.555491. Partida Fuente Rebollo, 1.



Época romana / islámica


Acueducto de Piñel

Hay historiadores que consideran que es de origen romano, en cambio otros que es islámico.  39.776360, -0.529627. Barranco de Piñel, a 1,5km del pueblo en la CV-25 de Altura-Segorbe a la derecha.



Siglo XVIII

Iglesia de Nuestra Señora de los Ángeles


Su construcción se inició en el 1723. De orden corintio, existiendo en la nave principal algunos florones de talla. Cuenta con la declaración de BRL. Visitas en horario de misas.  39.769702, -0.520738. Plaza del País Valenciano, 1.



Los molinos


Los molinos de la Ceja o de Sacañé y el de Iranzo o del Cachumbito son molinos de viento harinero que dejaron de utilizarse a finales del s. XIX. Los únicos de la Comunidad Valenciana que disponen de hitos de piedra alrededor de su construcción, a imitación de los molinos manchegos. Se restauraron y se utilizan como miradores. Cuentan con la declaración de BRL.

Molino de la Ceja o de Sacañé

 39.759718, -0.516871. Viniendo por la carretera desde Olocau, hay un acceso a los molinos, un poco antes de llegar al pueblo a la derecha.



Molino de Iranzo o del Cachumbito

 39.765782, -0.507768. Partiendo del molino de la Ceja hay un sendero que lleva a éste.



Calvario

Se encuentra en un precioso enclave, con las representaciones de los pasos de la Pasión de Jesús.
📍 39.769130, -0.518357. Calle Calvario.



Construcciones tradicionales

Puente de principios del siglo XX
📍 Sobre el barranco de Carraixet.

Lavadero público

Construido en el año 1915, encontrándose todavía en uso.
📍 39.770798, -0.521623. Calle Castellón.



Visitas guiadas

Visitas guiadas gratuitas al yacimiento ibérico “El Torrejón”. Reserva previa en: 964 12 60 01 o torrejon@gatova.es.



Fuentes y áreas recreativas

Fuente de la Alameda

Área recreativa con mesas y asientos de piedra y una pequeña caseta-refugio.
📍 39.781881, -0.540981. Partida Alameda. Salir de Gátova por la CV-25 dirección Altura, tomar a 1,5km el desvío a la izquierda, y a 850m está la fuente.

Fuente del Rebollo

Área recreativa con mesas y asientos. 📍 39.783750, -0.562001. Partida Pino Vero. Se accede desde la fuente de la Alameda a unos 3km por el mismo camino asfaltado.

Fuente de la Fonfría

Área recreativa con mesas y asientos. 📍 39.768446, -0.532829. Partida Rochica Matias, al cual se accede desde el pueblo tomando la CV-25 en dirección a Altura, a 700m por el camino a la izquierda.

Fuente de los Cinglos

La senda para llegar a ella constituye un bonito recorrido en el que se pueden apreciar el ecosistema mediterráneo.
📍 39.768606, -0.544916. En el cauce del barranco de los Cinglos. Desde la fuente del Rebollo se toma la senda y la fuente se encuentra a 700m.

Fuente del Rodeno

Zona de esparcimiento con amplios bancos.
📍 39.772955, -0.520768. Plaça Polígono 3.



Fuente de Iranzo

Área recreativa con bancos.
📍 39.769575, -0.517897. Calle Calvario.



Fuente del Tormo

Área recreativa con mesas y asientos de piedra y un pequeño estanque con peces de colores. 📍 39.735188, -0.483870. Desde la CV-25 de Gátova a Olocau, a la altura del polígono industrial, tomar el camino asfaltado que sube a mano izquierda hacia el molino de la Ceja a 1km de la carretera

Fuente del Vallejo

Dispone de una mesa grande con asientos. 📍 39.763109, -0.520428. Salir de Gátova en dirección Valencia, tomamos el camino viejo de Gátova y coger la senda a la izquierda hacia la partida del Vallejo.

Las Fuentes de la Tejería

Dos fuentes con el mismo nombre. Una en medio de una zona con pinos, junto a la piscina municipal. La segunda cuenta con varios bancos de obra y árboles de distintas especies. 📍 39.774557, -0.528416. En el paraje de la Tejería, en un camino alrededor de una enorme balsa. Se encuentran 2 fuentes, una al lado de la carretera junto a la piscina municipal y la otra a 200m de la carreta al oeste de la balsa.

Fuente de los Caños o de San Isidro

De 15 caños, situada dentro del pueblo junto al lavadero público. 📍 39.770603, -0.521882. Calle Castellón, 12.



Cuevas

Cueva de Sacañé

Junto al camino de Tristán, en el paraje de Sacañé de Arriba. Una gran entrada da paso a una nave principal, 20



desde la que parten otras galerías más pequeñas.

📍 39.751493, -0.506941

Cueva de Chirivilla

Bonito rincón natural. La cueva fue acondicionada.

📍 39.793023, -0.540437. Partida Chirivilla.



Picos y montañas

Destacar por sus especiales condiciones estos tres:

Ascensión al Gorgo

Con 907m constituye la mayor elevación de la sierra Calderona. La subida se suele realizar desde Gátova que cuenta con un menor desnivel, pero también desde Marines Viejo por proximidad. Precioso sendero con vegetación abundante y desde donde se contemplan vistas espectaculares. En su cumbre se sitúa un vértice geodésico del Instituto Geográfico Nacional. 📍 El inicio está pasando en el molino de la Ceja o bien desde el pueblo después de la fuente de Iranzo a la izquierda.

Ascensión al Pico del Águila

Con un afilado perfil, encontrándose a 878m de altura desde donde se pueden contemplar hermosas vistas de la sierra y del pueblo de Gátova en el valle. 📍 Se inicia la subida en la fuente de los 15 caños. En la cima se encuentra un vértice geodésico del Instituto Geográfico Nacional.

Piezarroya

Monte de especiales características situado a 841m de altura desde el que pueden apreciarse preciosas vistas. 📍 Subiendo hacia el molino de la Ceja se toma una senda a la derecha. Se accede por camino de tierra en regulares/malas condiciones y los últimos 50m campo a través con una rampa fácil que contrasta con el brusco desnivel de su cara oeste, con salientes rocosos de relativa belleza.



Piscina de verano

Cuenta con servicio de bar-restaurante, contacto: 964 12 60 01. 📍 Junto a la Ctra. Gátova-Altura, bajo la urbanización Tejería.

LLÍRIA

Época ibérica


Tossal de Sant Miquel (antigua Edeta) del s. VI a. C

La cima de San Miguel estuvo habitada en la Edad del Bronce, y posteriormente sobre aquel asentamiento se superpuso Edeta, capital de la Edetania, territorio que abarcaba del río Júcar al Palancia. Fue el rey Edecón, uno de los caudillos iberos más grandes, el que gobernó la gran ciudad Edeta y su territorio. Los vasos cerámicos hallados, constituyen la más rica colección de cerámica ibérica por su variedad de formas antropomorfas y zoomorfas. Cuenta con la declaración de BIC. Para visitar el yacimiento: 96 279 15 22.  39.620654, -0.597691. En la cima de San Miguel se encuentra el monasterio y desde él hay un sendero que conduce al yacimiento.



La Mont-ravana del s. V a. C

Era un caserío dedicado a la explotación de los recursos agrícolas y ganaderos. Conserva su recinto amurallado. Cuenta con la declaración de BIC.


 39.684027, -0.668354. Partida de la Mont-ravana.

El Castellet de Bernabé del s. IV a. C

Caserío ibérico. Era residencia de una familia de la élite edetana, que convivía con un grupo de familias dependientes. Dedicado a la explotación agraria y




ganadera. Para visitar el yacimiento: 96 279 15 22.

 39.741044, -0.684791. Ctra de Alcublas a la altura del km 15.

Época romana

Santuario Oracular y Termas de Mura del siglo I d.C.


Complejo constituido por un santuario dotado de un área religiosa presidida por un templo y unas termas dobles. Cuentan con la declaración de BIC. Concertar visitas: 96 279 12 62.

 39.629249, -0.595149. Da a la plaça de les Termes Romanes, y a la calle San Vicente Ferrer, junto al colegio Francisco Llopis.




Ca Porcar

Antigua villa romana en la que apareció en el año 1917 un mosaico de los doce trabajos de Hércules que se encuentra en el Museo Arqueológico Nacional.

 39.631137, -0.595340. Avda dels Furs, 11.

Mausoleos romanos del s. I d.C.


Son uno de los mejores ejemplos de arquitectura funeraria romana del siglo I. Cuenta con la declaración de BIC. Horarios: llliria.es, 96 279 15 22, 96 279 12 62.

 39.658019, -0.595787. Calle San Vicente Ferrer, 19.



Molló de Pla de L'Arc

Restos de un pilar romano con fábrica de sillería.

 39.634036, -0.591632. Calle Pla de l'Arc, 79.



Épocas islámica y cristiano románica, edificios civiles

Baños árabes del s. XII

Construidos entre los años 1175 y 1200. Eran tanto una institución para la sanidad como religiosa y social. Cuenta con la declaración de BRL. Horarios: Iliria.es, 96 279 15 22, 96 279 12 62.

📍 39.625602, -0.592066. Calle Andóval, 6.



Restos de la alcazaba

Integrados en el museo arqueológico. Declarados BIC.

📍 39.625858, -0.593724. Calle del Trinquet Vell s/n.

Restos de las murallas del s. XII

Murallas islámico-mudéjares que delimitaban y defendían la medina musulmana, las cuales se remodelaron más tarde por los conquistadores cristianos. Cuenta con la declaración de BIC.

Forn de la Vila del s. XV

Antiguo horno medieval. Cuenta con la declaración de BRL. Para visitarlo: 96 279 15 22.

📍 39.624990, -0.594365. Carrer de la Sang, 8.



Ca la Vila Vella, gótico del s. XV

Este edificio civil fue la antigua sede de la Cámara de Jurados. Alberga el museo Silvestre d' Edeta. Horarios: Iliria.es, 96 279 15 22, 96 279 12 62. 📍 39.625602, -0.594297. Carrer de la Santísima Sangre, 17.



Iglesias, ermitas y monasterio

Iglesia de la Sang del s. XIII

Construida sobre la antigua mezquita. Excelente ejemplo de arquitectura valenciana de iglesia de conquista. Primer monumento valenciano declarado Monumento Nacional en el año 1919, y también declarado BIC.

Horarios: Iliria.es, 96 279 15 22, 96 279 12 62.

📍 39.625853, -0.594401. Calle Major Antiga, 1.



Iglesia del Bon Pastor de finales del s. XIII

Antiguo hospital medieval, cuyos restos de una sala se aprovecharon para convertirlo en iglesia. Cuenta con la declaración de BRL. Horarios: Iliria.es, 96 279 15 22, 96 279 12 62.

📍 39.625619, -0.593230. Calle de la Virgen, 25.



Iglesia de la Asunción de Nuestra Señora del s. XVII

Con una fachada-retablo barroca del cantero Leonardo. Cuenta con la declaración de BRL. Visitas en horario de misas.

📍 39.625507, -0.594885. Plaza Mayor, 46.



Ermita de Santa Bárbara renacentista del s. XVII y Calvario s. XIX

Restos de la ermita construida en el año 1620 por los padres franciscanos, así como del aljibe y casa del ermitaño. Se restaura a mitad s. XIX. Entre 1810 y 1813 se instalan tropas francesas. Y también se utiliza para defensa durante las guerras carlistas, por ello su estado ruinoso. Cuenta con la declaración de BRL.

La cuesta se reconvierte en calvario a mitad del s. XIX sustituyendo al de la calle de la Purísima.

📍 39.626615, -0.603724. La cuesta hacia la ermita comienza en la calle Santa Bárbara.



Real Monasterio de San Miguel del s. XVIII

Fundado en el año 1319 por el rey Jaime II el Justo, para residencia de beatas ermitañas, pero el actual edificio es del s. XVIII. Cuenta con la declaración de BRL. Horarios: monasteriosantmiguel.liria.org, 96 278 11 02. Para las visitas con guía y servicios de bar, hay que contactar en el número de teléfono.

📍 39.621850, -0.599062. En el cerro San Miguel. Tomar la calle San Miguel para llegar a él.



Iglesia de la Mare de Déu, barroca del s. XVIII

Se levantó sobre los restos de la antigua casa almona de Encantillo del 1387 que se dedicaba a la acogida de pobres y enfermos.

📍 39.625113, -0.593573. Plaça de la Mare de Déu, 28.

Ermita de San Vicente Ferrer del s. XVIII

Sencillo edificio con elementos barrocos y neoclásicos. Cuenta con la declaración de BRL. Horarios: Iliria.es, 96 279 15 22.

📍 39.651870, -0.576109. En el parque San Vicente, al que se accede por la carretera dirección Marines-Olocau.



Iglesia de San Francisco del barroco valenciano del s. XVIII

Formaba parte del convento de los franciscanos instalados en Llíria en el año 1603. Cuenta con la declaración de BRL. Visitas en horario de misas.

📍 39.628101, -0.599754. Calle San Francisco, 44.

Iglesia y Convento del Remei del s. XVIII

Constituyen un conjunto arquitectónico entre barroco y neoclásico. Cuenta con la declaración de BRL. Visitas puntuales en horario de misas.

📍 39.627317, -0.594005. Calle Santa Teresa de Jornet, 3.

Iglesia de María Madre de la Iglesia, contemporánea del s. XX

De finales de los años 70 principios de los 80. Cuenta con la declaración de BRL. Visitas en horario de misas.

📍 39.633918, -0.592009. Calle Pla de l'Arc, 77.

Renacimiento y Barroco, edificios civiles

Ca la Vila, renacentista del s. XVI

Se construyó para acoger las instituciones de autogobierno, de una 'Vila Real', mandada por los fueros. Cuenta con la declaración de BIC. Abierto laborables por las mañanas. 📍 39.624970, -0.594955. Plaza Mayor, 64.

Construcciones tradicionales

Molí de la Parra del s. XVIII

Antiguo molino hidráulico medieval. Para visitas: 96 279 15 22, 96 279 12 62.

📍 39.625300, -0.591495. Calle Trencall, 34.



Construcciones militares

En el término de Llíria, encontramos muchos vestigios de la Guerra Civil Española. Construcciones que tenían como objetivo la defensa de la ciudad y de su campo de aviación republicano, que comenzó a construirse en noviembre de 1936, y que se encuentra a tan solo unos 4 km del centro urbano de la ciudad.

Museos Museo Arqueológico



Ubicado en la cima de la Vila Vella. Sus dos plantas acogen un importante conjunto de piezas arqueológicas ibéricas, romanas y medievales que muestran el pasado histórico de Llíria. Horario: llliria.es, 96 279 12 62, 96 279 15 22.

📍 39.625858, -0.593724. Calle del Trinquet Vell s/n.



Museo Silvestre d' Edeta

En este museo se recrea el taller del escultor lleriano Manuel Silvestre Montesinos, conocido por su nombre artístico Silvestre d' Edeta. Horarios: llliria.es, 96 279 15 22, 96 279 12 62. 📍 39.625602, -0.594297. Carrer de la Santíssima Sang, 17.





Visitas guiadas

Ruta Iber-edetana, la Edeta romana, Lyria medieval, Lliria renacentista y barroca, Lliria histórica. Recorridos con una duración de 4h. Información y reservas: 962791522.

Historias Nocturnas, durante las noches en verano.

Información y reservas en: 96 279 15 22.



Espacios naturales y parques

Parc de Sant Vicent



La fuente de San Vicente es un nacimiento de aguas subterráneas. Ya aprovechado por los iberos con finalidad agrícola, pero fueron los romanos los que canalizaron su agua hacia la ciudad, hacia las termas. En el s. XV San Vicente Ferrer hizo brotar el manantial.

📍 39.651312, -0.576353. Saliendo de Lliria por la CV 25 en dirección a Marines-Olocau.



La Concordia

Sistema montañoso perteneciente a la sierra Calderona. Presenta una biodiversidad muy rica con una vegetación característica del clima mediterráneo. El yacimiento del Castellet de Bernabé nos muestra in situ la forma de vida de un caserío ibérico.

📍 39.742840, -0.688250. Saliendo del pueblo por la carretera de Alcublas.

La Cova del Cavall

Con unos 80m de longitud y una anchura de unos 16m. Su nombre le viene por una figura de caballo salvaje labrado en piedra que parece ser se encuentra en su interior.

📍 39.619750, -0.603491. Está situada en el Monte Buitreras, detrás de la cima de San Miguel.

Parque municipal Silvestre d'Edeta

Antiguo parque de la Bombilla. 📍 39.631006, -0.596339. Avenida dels Furs.



Cooperativa vinícola

Contacto: 96 279 82 60.

📍 Ctra. Lliria-Alcublas, km 2.6.



Piscina de verano

Cuenta con servicio de bar, contacto: 96 279 82 82.

📍 C/San Miguel, 2.



Piscina cubierta

Contacto: 96 279 02 59.

📍 C/Pla de L'Arc s/n.



Cine de verano

Contacto: 96 279 82 82

📍 En el parque municipal Silvestre d'Edeta (parc de la Bombilla).



Pilota valenciana

Partidas de pilota valenciana en el trinquete, contacto: 96 279 21 85 (tardes).

📍 C/Bétera, 30.



LORIGUILLA



Pueblo entre dos tierras. Estuvo ubicado en el valle de Chelva, en la Serranía, hasta el año 1968 en que debido a la construcción del embalse de Loriguilla, tuvieron que trasladarse al Pla de Quart en Camp de Túria, a la partida de la Masía del Conde, que anteriormente era término de Riba-roja de Túria. Loriguilla muestra un trazado urbano similar al de las otras poblaciones mudadas a esta comarca: Domeño y San Antonio de Benagéber, así como al actual Marines.

Lugares de interés en Loriguilla



Patrimonio histórico Artístico

Iglesia parroquial de San Juan Bautista

Moderna del año 1968, con el estilo típico de la época: funcional y carente de ornamentación. Visitas en horario de misas. 📍 39.490139, -0.571822. Avda. del Oeste, 7.



Ermita de la Soledad del s. XX

Contemporánea, de planta rectangular con la entrada cerrada en un porche sostenido con cinco pilastras.

Visitas eventuales, contacto: 96 166 80 52. 📍 39.494133, -0.566494. Situada en una loma a 1km del pueblo.



Masía del Conde de Torrefiel del s. XIX

Caserío agro-ganadero que constituía una gran explotación agrícola. Responde a la tipología de casa con un patio articulado a sus espaldas, alrededor de la cual se disponen las diferentes dependencias económicas y de servicio. 📍 39.488958, -0.564514. Camino Masía del Conde, 2.



Fuente de la Soledad

Esta fuente es una réplica de la que estaba en el antiguo pueblo.

📍 39.490020, -0.570845. Calle Trasera Cine, 13, bajo la iglesia, junto a la calle Mayor.



Piscina de verano

Cuenta con servicio de bar, contacto: 96 166 80 52.

📍 En el polideportivo: plaza Diseminados, 199.



Pilota valenciana

Partidas de pilota valenciana en el frontón, contacto:

96 166 80 52. 📍 En el polideportivo: plaza Diseminados, 199.

Lugares de interés en Loriguilla Viejo



Pantano de Loriguilla

Se construyó en el año 1967 en el cauce del río Túría, obligando a derruir las localidades de Loriguilla y Domeño que se encontraban en la antigua Serranía.

Hay un embarcadero que permite el acceso a botes de recreo, para pasar a la otra parte a admirar los recursos naturales e históricos que allí se encuentran. También existe una zona de playita para tomar el baño.



Pueden practicarse actividades acuáticas y de montaña: pesca, piragüismo, senderismo, cicloturismo y escalada. 📍 39.670044, -0.912718. En la cuenca del río Túría entre los términos municipales de Loriguilla y Chulilla.



Perduran parte de las construcciones antiguas:

La antigua iglesia de San Juan Bautista del s. XVIII

La mejor conservada de las que quedan en pie. De estilo barroco tardío con transición al neoclásico. 📍 39.683556, -0.931427.



El colegio de chicos y la casa del médico

Adosados a la iglesia encontrándose bastante conservados.

Los restos de la antigua Ermita y Fuente de la Soledad

Se encuentran al otro margen del río, donde solo podremos acceder en piragua, o bien bajando por Chera o Requena, pero con un vehículo todoterreno.

Por su gran valor etnológico y patrimonial, destacan también:

Las Casicas de Medién o de Dorce

Conjunto de corrales con un gran valor etnológico y patrimonial.

Corrales del Fandarín y de la Dula

De fundación medieval morisca. Se trataba de una alquería en tiempos de los moriscos de la que quedan unos arcos en pie.

Justo al lado del pueblo, en el pequeño altonazo conocido como el Alto de las Cruces se sitúa:

La Casilla de Pilatos

Datada en el siglo XIV. Pequeño habitáculo de planta circular, realizado en piedra en seco y con cubierta de teja morisca, que hacía la función de ermita para cobijar la imagen de Cristo cuando subía por la senda del calvario en el Vía Crucis.

Un poco más arriba del Alto de las Cruces se encuentra:

La Balsa de las Mulas

Charco natural donde el ganado solía beber y descansar. Desde aquí se abre una senda que nos lleva a la cueva de la Mora.

Debajo del Alto de las Cruces, a unas decenas de metros de la Casilla de Pilatos:

La Garroferica de las Cruces

Uno de los árboles singulares del municipio. Fue sede de reunión de los pastores y más tarde lugar de recreo y retiro para comer la mona de Pascua.

Es de destacar asimismo: la cueva de la Mora


Abrigo geológico que fue refugio de pastores.



Complejo turístico rural Loriguilla Natural

Conjunto de casitas junto al pantano donde alojarse disfrutando de actividades en contacto con la naturaleza. Estas viviendas se asemejan a las que había antiguamente en el pueblo. 📍 39.683464, -0.931417. Junto al pantano de Loriguilla.

MARINES

 Existen dos núcleos de población: Marines, municipio situado en el llano, cercano a Lliria, y Marines Viejo, en los contrafuertes de la sierra Calderona, entre Olocau y Gátova.

Debido a desprendimientos de rocas producidos por lluvias torrenciales en el año 1957, el viejo núcleo fue parcialmente arrasado, y la población tuvo que trasladarse a su nueva ubicación, lo cual se retrasó hasta el 1967. Pero nunca quedó deshabitado por completo. Las casas fueron rehabilitadas y en la actualidad es residencia vacacional.

Marines muestra un trazado urbano similar al de las otras poblaciones mudadas a esta comarca: Domeño, Loriguilla y San Antonio de Benagéber.

Lugares de interés en Marines



Patrimonio histórico Artístico


Iglesia del Cristo de las Mercedes de mitad del s. XX
Se finalizó su construcción en el 1967. Edificio moderno con el estilo de la época: funcional y carente de ornamentación. Cuenta con la declaración de BRL. Visitas en horario de misas.

 39.675380, -0.561307. Plaza Ayuntamiento, 11.

Sala de exposiciones

Se realizan diferentes exposiciones: trabajos de esparto, del agua, de piedra. Abierto sólo cuando hay exposiciones


en horario de biblioteca. Contacto: 96 164 80 17.

 39.675742, -0.562032. Calle Doctor Fleming, 7.



Parque del Real

Cuenta con un estanque con variedad de aves palmípedas así como con varias zonas de juegos infantiles.

 39.676203, -0.562311. Calle Olocau, 4.



Piscina de verano

Cuenta con servicio de bar, contacto: 96 164 80 17.

Lugares de interés en Marines Viejo

Patrimonio histórico Artístico Castillo del Real del s. XI



Coronando un rocoso picacho a 574m de altura, en la divisoria de los términos de Marines Viejo y Olocau, se encuentra esta antigua fortificación musulmana que fue construida por alguno de los reyes de la Taifa de Valencia. El Cid, tras la batalla de Cuarte, tomó el castillo, donde se refugiaba

la corte de al-Qadir que había huido de Valencia con la llegada de los almorávides. Durante la conquista por Jaime I, fue ésta una de las últimas fortalezas en rendirse. Cuenta con la declaración de BIC. Existe un sendero señalizado que lleva al castillo.

📍 39.722903, -0.523847. Situado en una cumbre a 574m de altura, donde limitan los términos de Marines Viejo y Olocau.

Aldea morisca de Olla del s. XIII

Lugar que fue habitado por moriscos y que a pesar de los siglos transcurridos conserva la fisonomía de alquería musulmana. Destaca la torre que defendía a sus habitantes, construida antes del siglo XIII. Cuenta con la declaración de BIC. Existe un sendero señalizado que lleva al poblado.

📍 39.729692, -0.505604. Subiendo por la calle hay un sendero que lleva a la alquería.



Iglesia del Santísimo Cristo del Perdón

Construida en el año 1902. Este edificio sustituyó a la antigua mezquita musulmana de la alquería de Marines. Cuenta con la declaración de BRL. Preguntar en el ayuntamiento cuando se podrá visitar: 96 164 80 17.

📍 39.739788, -0.530468. Calle Proyecto N1, 3.



Construcciones tradicionales

El puente de Tello

Situado sobre el barranco del mismo nombre.

📍 39.747139, -0.528092.



Aljibe

Servían para aprovisionamiento de agua de lluvia. El de la foto se encuentra en muy buen estado.



Ascensión al Gorgo

Con 907m constituye la mayor elevación de la sierra Calderona. Precioso sendero desde donde se contemplan vistas espectaculares. La subida se puede realizar desde Marines Viejo por proximidad o desde Gátova en la que hay menor desnivel. En su cumbre se sitúa un vértice geodésico del Instituto Geográfico Nacional. 📍 Desde Marines Viejo se accede desde la calle de les Eres.



El Alcornocal

Este bello paraje debe su nombre a los alcornocales del entorno. El sendero PRV-8 cruza esta zona boscosa que desde Olocau en dirección Marines Viejo, pasa próxima al castillo del Real y de Olla. 📍 El sendero a Olla pasa por el alcornocal. Se toma al final de la C/ les Eres.



Fuente del Rincón y área recreativa

Paraje en plena naturaleza equipado para merendero público, desde la que se pueden observar los montes que limitan con Marines y la Sierra Calderona. La fuente fue construida en el año 1956, actualmente de agua no potable. 📍 39.742153, -0.533957. Salir del pueblo por la CV-25 dirección Gátova y a 700m hay un camino a la izquierda.



NÁQUERA



Construcciones tradicionales

De entre la arquitectura popular existente en el término, son de destacar el aljibe y corrales de la Patà, el Cuco de Massapedro y el Sifó de la Mina.



Aljibe de la Patà

Servía de abrevadero, ya que en la zona se encuentran numerosos corrales. En la parte superior queda un azulejo de San Isidro Labrador que da el nombre al aljibe.



Sifó de la Mina

La parte más importante es el túnel excavado en la zona del Peucal, delante de la urbanización del mismo nombre, en el barranco de Náquera. El túnel atraviesa toda esa zona del Peucal, sigue por la Satarenya y sale de nuevo a la superficie ya en el pueblo de Serra.

Corrales

La zona de la Patà es la más destacada por el número de corrales en pie. De planta rectangular la mayoría de ellos,



Iglesia y ermita



Iglesia de Ntra. Sra. de la Encarnación, neoclásica del s. XVIII

Sustituyó a otra más primitiva que se asentaba sobre una mezquita musulmana. Cuenta con la declaración de BRL. Visitas en horarios de misas.

📍 39.658197, -0.424526.
Plaza de la iglesia, 4.

Ermita de San Francisco de Asís y calvario

De estilo neogótico de principios del siglo XX. Su principal valor estriba en el enclave. Cuenta con la declaración de BRL. Visitas eventuales, información: 96 168 00 02.

📍 39.653712, -0.424606. Calle San Francisco, 38.



Construcciones militares

Trincheras del Cabeç Bord

Puesto defensivo que construyó el ejército republicano en 1938, para la defensa de Valencia, en caso de que cayera la famosa línea defensiva XYZ precedente, aunque nunca se llegó a utilizar. Existe un sendero señalizado con paneles explicativos de la ruta. 📍 39.622760, -0.386930. Se accede desde el pueblo por el camino de la Patà. A 3km tomar la bifurcación a la derecha, y a partir de ahí seguir el recorrido a pie. En el cruce de caminos ir a la izquierda y en el siguiente a la derecha.

con una zona abierta, y otra cerrada dividida en estancias con todo el recinto rodeado por un muro de cerramiento.

Recursos naturales



Ruta del Salt

En el recorrido del PR-CV 329 se hallan:

Font de L'Or

Se encuentra la fuente actual y a la derecha subiendo unos escalones la antigua fuente de la que ya no brota agua, habilitado como zona de merendero.

📍 39.657746, -0.403451. Urbanización Fuente del Oro.



La Partida del Salt

Paraje con un alto valor paisajístico.

📍 39.667899, -0.405181.



Salto de agua del Salt

Surge en el fondo de un barranco. Es una salida de agua natural que solo se aprecia en época de lluvias. Situado cerca del mirador del Salt.

El Pi del Salt

Árbol monumental digno de mención que le da una especial belleza al paraje.



Les Pedreres del Salt

Canteras de extracción de rodano de excelente calidad. Empezaron a explotarse en el s. XVI, abandonándose en la década de los 40 del s. XX.



Montaña del Pinar

En ésta se encuentran las cuevas de la Margarita, de los Estudiantes y de la Creueta. 📍 39.655816, -0.421159.



Piscina de verano

Cuenta con servicio de bar, contacto: 96 168 00 02.

📍 Carrer Escoles, 6.



Alquiler de bicis y bicis eléctricas

Empresa Two Wheels: calderonatwoweels.com, 96 168 00 29, 691 35 31 28. 📍 C/la Creu s/n.



Espectáculos, bailes, conciertos

Bailes españoles, conciertos de guitarra española, espectáculos taurinos, gastronomía típica. Contacto: 96 168 18 56, 636 72 32 52, tentaderolapaz.com.

📍 C/Tentadero Paz.

OLOCAU

Época ibérica

Puntal dels Llops, atalaya del s. V a.C.

Este poblado ibérico se construyó sobre otro de la Edad del Bronce, aprovechando su muralla. Formó parte de la organización defensiva de control del territorio ibérico de Edeta y se destruyó con la llegada de los ejércitos romanos. Cuenta con la declaración de BIC. Se realizan visitas guiadas gratuitas al yacimiento reservando con antelación. Información y reservas de miércoles a domingo 10-14h: 672 79 44 04 o puntal.llops@olocau.es. 📍 39.701907, -0.541830. Se accede por un sendero próximo al cementerio de Olocau.



Época romana

L'Arquet

Acueducto romano que llevaba el agua del Carraixet desde un azud situado en la partida de Alcalá hasta el núcleo urbano. Cuenta con la declaración de BRL.

📍 39.703188, -0.528781. Avda. Font del Frare, 7.



El Pitxerí

Restos de una villa rural romana construida en el siglo II d.C. alrededor de Edeta. Dedicada a las tareas del campo. 📍 39.722696, -0.523786. En el lado derecho de la CV-25 de Marines a Olocau.

Época islámica

Castillo del Real del s. XI

Se encuentra a 574m de altura, en la divisoria de los términos de Marines Viejo y Olocau. Construido por alguno de los reyes de la Taifa de Valencia, que defendía por el N la zona de Valencia de los posibles ataques desde la parte de Aragón. Este castillo fue tomado por el Cid tras la batalla de Cuarte. Durante la conquista por Jaime I, fue una de las últimas fortalezas en rendirse. Cuenta con la declaración de BIC. Existe un sendero señalizado que lleva al castillo. 📍 39.722696, -0.523786. En una cumbre a 574m de altura, donde limitan los términos de Olocau y Marines Viejo. Desde Olocau, hay un sendero marcado de 3km, que comienza en el parque municipal y va por el Camino de la Terreta Blanca.



Torre de Pardines, islámica del s. XIII

Era la torre defensiva de la antigua alquería del mismo nombre dependiente del castillo de Olocau. Se realizaron diversas reformas en época cristiana. Cuenta con la declaración de BIC. 📍 39.700325, -0.530205. Calle San José 28, junto a la casa de la Senyoria.

Barroco

Casa de la Senyoria del s. XVIII

Casa solariega de los condes de Olocau (familia Vilaragut). Más tarde, en el s. XVIII, la reedificó completamente la familia Fenollet, y posteriormente se produjeron otras reconstrucciones. Cuenta con la declaración de BIC. Actualmente alberga la Oficina de Turismo de Olocau y la Colección Museográfica Casa de la Senyoria, con piezas etnográficas y de arqueología ibera. 📍 39.700325, -0.530205. Calle San José, 28.





Iglesia de Ntra. Sra. del Rosario, neoclásica-barroca del s. XVIII

La fachada presenta tres cuerpos, el principal de los cuales se encuentra enmarcado por pilastras con capitales de orden jónico. Cuenta con la declaración de BRL. Visitas en horario de misas.

📍 39.700011, -0.531338.
Plaza Mayor.

Font del Frare o de Sant Diego

Fuente de aguas muy apreciadas, construida por el Conde Diego de Fenollet en el s. XVIII.

📍 39.703618, -0.523617. Cercana a l'Arquet.



Font de la Carrasca y Parque municipal

Fuente de aguas medicinales de manantial permanente. Está rodeada de jardines que forman el parque municipal.

📍 39.703707, -0.531491. A las afueras del pueblo, junto a la carretera que va a Gátova.

Macollades

Conjuntos de algarrobos gigantes, de troncos muy amplios, con una antigüedad de más de cuatros siglos. Incluidos en una de las rutas señalizadas por el barranco de Carraixet.

📍 39.700629, -0.534255. En la partida de la Macolla.



Construcciones tradicionales



Pont dels Lladres de principios del s. XX

Puente en arco de fábrica, con un arco central y pequeños arquillos en sus tímpanos. 📍 39.7123, -0.530212, sobre el barranc dels Lladres, a 1,5km al N de Olocau, en la CV-25 antes de llegar a Marines Viejo.

Lavaderos

📍 Existían dos lavaderos, estando todavía en uso el que está situado al lado del barranco, en la calle de la Huerta, 5 (39.700828, -0.532404). El otro estaba en la actual bassetta de l'Amara (39.702619, -0.536443).



Colección Museográfica permanente Casa de la Senyoria

En la Casa de la Senyoria de Olocau, antigua casa señorial de los condes de Olocau y sede de la Oficina de Turismo, se ubica la colección museográfica con piezas ibéricas y etnográficas. De miércoles a domingo de 10 a 14h. Información: 672 79 44 04.

📍 39.700325, -0.530205. Calle San José, 28.



Visitas guiadas

Visitas guiadas gratuitas al yacimiento ibérico "Puntal dels Llops". Información y reservas: 672 79 44 04. Horario atención y visitas: miércoles a domingo de 10 a 14h.



Recursos naturales

Font de la Salut o de la Penya

Existe un paseo señalizado hasta la fuente que sale del municipio. 📍 39.699606, -0.526334. Debajo del mismo peñasco de Ali-Maimó, a la que se llega por un paseo señalizado que sale del municipio.



Peña de Ali-Maimó y cova del Cavall

Se encuentra a una altura de 430m. Cuenta con una importante reserva de flora rupícola. 📍 39.700338, -0.526312. Por las entrañas de esta montaña discurre la famosa "cova del Cavall". Antiguo santuario de los moriscos valencianos. En su interior hay restos de cerámica, pero es sólo posible la entrada por expertos espeleólogos pues resulta muy peligroso. 📍 39.700233, -0.526166. Cima de Ali Maimó.



Piscina de verano

Contacto: 96 270 30 11. 📍 Prolongación C/ San José.



Pilota valenciana

Partidas de pilota valenciana en el frontón, contacto: 96 270 30 11. 📍 Prolongación C/ San José.

LA POBLA DE VALLBONA

BRL. Visitas eventuales, info: 96 276 00 50.

📍 39.587423, -0.541317. A 1,5 km del pueblo al lado de la carretera dirección Valencia. Polígono Sup Sector II, 5, 7.

Ermita de San Sebastián neogótica reconstruida en el s. XIX y calvario

Junto al calvario, encontramos la ermita neogótica, de un gran valor histórico, de la que se tiene primera noticia en el año 1692. Cuenta con la declaración de BRL. Visitas en horario de misa. 📍 39.596574, -0.548417. Calle N1 Casa Blanca, 1.



🏰 Época ibérica e islámica

Conjunto arqueológico la Covatella

En este conjunto se distinguen dos culturas, por un lado, parte de un camino ibérico, y por otro un tramo de época andalusí. 📍 39.582023, -0.532889. Autovía de Ademuz, salida 17 A. Paralelo a la CV-35.



🏰 Iglesias y ermitas



Iglesia de Santiago Apóstol o de Sant Jaume barroca neoclasicista

Se ha ido modificando al gusto de las distintas épocas. Persisten pinturas murales del s. XIV de la primitiva iglesia medieval de estilo gótico, otros elementos de la reforma barroca del s. XVIII. Y es de estilo neoclásico, la

ampliación de la iglesia que se hizo en s. XIX. Cuenta con la declaración de BRL. Visitas en horario de misa.

📍 39.588171, -0.557848. Calle Reverendo Miquel Tarin, 4.



Iglesia de la Santísima Trinidad y San José, de mitad del s. XX

Construida entre los años 1947-1957. Fachada sencilla de inspiración clasicista. Cuenta con la declaración de BRL. Visitas en horario de misa. 📍 39.592344, -0.553005. Calle Poeta Lorente, 29.

🏰 Barroco clasicista

Casa Bernal

Casa señorial del s. XIX. Existen dos puertas de entrada, siendo la de la calle Colón la más decorada, por la que entraban los señores cuando venían con el coche de caballos. Cuenta con la declaración de BRL.

📍 39.592240, -0.553130. Calle Poeta Lorente, 22.



Masia de Tous o Villa Flora y ermita neobizantina

Seguramente, en el lugar que ocupa la masía había una villa romana, por vestigios de la época. Contigua a ésta, se encuentra la pequeña iglesia bajo la advocación de la Virgen de la Abundancia. La ermita cuenta con la declaración de



Construcciones tradicionales

Catxerulos

Pequeños refugios de piedra seca, que servían a los pastores para protegerse de las inclemencias meteorológicas. De entre los existentes en el término nombrar por ejemplo el de Pitxer, de la Clobxa, del Safareig, dels Llops y el del Pla dels Aljubs.



Antiguo abrevadero y fuente de la báscula

📍 39.593520, -0.554565. C/ barrio de S. José, donde se encontraba la báscula.

Aljibe del Pla dels Aljubs

En éste se recogían aguas pluviales, para el aprovisionamiento posterior de los pobladores de las masías y caseríos de la zona. 📍 39.624609, -0.522472. Se encuentra a 6km del pueblo. Tomar el camino de la Casablanca. Después de la urbanización el Cerraó, la 1ª rotonda a la izquierda.

Ruedas de molino

Se encontraron en la avenida José Garrido Farga. Formarían parte del molino del 'So Benjamín, el tío Ferrer', molino de motor eléctrico que funcionó del 1940 al 1948. 📍 39.593094, -0.554038. Enfrente del abrevadero. Calle Poeta Llorente, 1.



Museo

La Casa Gran

Antigua casona de s. XIX. Propiedad del ayuntamiento y actualmente museo etnológico local. Horarios: 96 276 35 13. 📍 39.587356, -0.557799. Calle San Antonio, 14.



Visitas guiadas

Visitas guiadas en el museo etnológico "La Casa Gran". Información y reservas: 96 276 35 13.



Parajes naturales

La Manguilla

Paraje Natural Municipal situado en la vertiente meridional de la Sierra Calderona. Dispone de una zona

habilitada como área recreativa, con barracón con mesas y bancos, fuente y parque infantil. Y con el sendero SL-CV 111 de 1 km donde encontramos un claro ejemplo de bosque mediterráneo. 📍 39.641785, -0.513592. A 7km del núcleo urbano. Se llega por el camino de la Casablanca junto al calvario.



Tos Pelat

Desde esta cumbre podemos contemplar una vista espectacular del valle del río Túria y del perfil dentado de la sierra Calderona. 📍 39.619048, -0.532109. Al final de la calle Virgen de la Lloma Pou.



Parque municipal

Zona con un pequeño lago artificial, parque infantil, y auditorio al aire libre, donde se realizan diferentes actuaciones en periodo estival.

📍 39.595371, -0.551851. Calle Alfonso Pelechá, 4.



Piscina de verano

Cuenta con servicio de bar y restaurante, contacto: 96 166 12 52. 📍 C/Reis Catòlics, 10.



Piscina cubierta

Contacto: 96 276 04 56. 📍 C/València, 77.



Pilota valenciana

Partidas en el trinquete. Contacto escuela: 657 59 38 36, contacto trinquete: 663 96 49 46. 📍 C/Poeta Llorente, 137.



Pista de skate

En el polideportivo. 📍 C/Reis Catòlics, 10.

RIBA-ROJA DE TÚRIA

Época romana

Acueductos romanos

De los tres acueductos que se construyeron en época romana, los tramos más notables se encuentran en el barranco de Porxinos, de la Pedrera y de la Quebrassa.

📍 Barranco de Porxinos (39.546710, -0.590089), de la Pedrera (39.531598, -0.549073) y de la Quebrassa (39.525069, -0.522570).



Época Visigoda

Valencia la Vella, de la segunda mitad del s. VI

Este yacimiento ha sido interpretado tras diversos estudios como castro militar de la segunda mitad del s. VI. Es uno de los escasos ejemplos de arquitectura militar visigoda y uno de los mejores y cronológicamente más tempranos identificados en la Península Ibérica. Formaría parte de las fortificaciones situadas estratégicamente, para controlar el territorio circundante y articuladas en torno a calzadas importantes. Cuenta con la declaración de BIC. 📍 Situado en la partida de Valencia la Vella, en una terraza sobre el río, entre el margen derecho del Túria y el barranc dels Pous o de la Cabrassa, a unos 3km al sudeste de Riba-roja de Túria.

Pla de Nadal, villa áulica visigoda de la segunda mitad del s. VII

Constituye un ejemplo prácticamente único ya que son muy pocos los restos que podemos encontrar de la época visigoda en toda la Península Ibérica. Entre

las piezas singulares destaca un pequeño medallón con el anagrama TEB DEM IR, que podría corresponder al nombre del fundador o propietario del edificio, el personaje histórico Teodomiro de Orihuela, suscriptor del famoso pacto de sumisión a los árabes de principios del siglo VIII. Contaba con dos plantas que alcanzarían los 12m de altura. La planta baja, la conservada, estaba destinada al almacenamiento de grano, aceite y vino. Y el piso superior era el aula noble. Declarado BIC. Realizan visitas teatralizadas en el yacimiento: 96 277 21 84, ribaroadeturisismo.com. 📍 39.498139, -0.536085. Partida del Pla de Nadal.



Época islámica

Castillo-palacio de los condes de Revillagigedo de finales del s. XI

Perteneciente al periodo morisco. En sus momentos de esplendor fue residencia nobiliaria. Cuenta con la declaración de BIC. En el interior del castillo se encuentran el museo de Pla de Nadal MUPLA, el de cerámica del castillo MUCA y el espacio de arte contemporáneo ECA. Para visitas: 96 277 21 84, ribaroadeturisismo.com.

📍 39.548103, -0.565206. Calle Cisterna, 28.




Acequia islámica

Se aprecia un arco de la que sería por la que vendría el agua al castillo.

📍 39.547822, -0.564735. Situada en la parte de detrás del castillo.


Torre de la muralla

Se halla embebida entre los muros de una vivienda particular de la que forma parte. Catalogado como BIC.  39.547253, -0.568344. Situada en la plaza de la Torre.




Siglos XV-XIX


Cisterna del s. XVIII

Mandada construir por el Conde de Revillagigedo en el año 1762. Visitas: 96 277 21 84, ribaroadeturiaturismo.com.  39.547967, -0.565556. Calle Cisterna, 26.


Molino del Conde y Casa del Molinero

Se trataba de un molino arrocero en primer lugar, y harinero después de época bajomedieval. Las primeras reseñas aparecen en 1401 y en 1611. En el año 1897 se instaló el sistema Buhler.  39.548177, -0.565554. Calle Cisterna, 27.

Puente viejo sobre el río Túria


Construido en el año 1761. Su promotor fue el conde de Revillagigedo. Ha sufrido varias reconstrucciones, como en el 1811 tras la destrucción de dos arcos en la Guerra de la Independencia, o en 1957 después de la riada.  39.549277, -0.560886. Al lado del puente de la carretera de la Poblá de Vallbona, a unos 300 m del núcleo urbano.

Iglesia de la Asunción, neoclásica de finales del XVIII

Se construyó entre los años 1793 a 1808. Catalogado como BRL. Visitas en horario de misa.  39.547340, -0.567438. Plaza del Ayuntamiento, 1.




Asilo-Colegio Sagrada Familia (Convento de las Monjas), neogótico

Palacio donado como asilo y colegio para los niños necesitados. Iglesia-convento del año 1892, de estilo neogótico. Declarado BRL.  39.548194, -0.564739. Calle Cisterna, 30.



Construcciones militares

Trincheras de la Guerra Civil Española

Conjunto de trincheras, túneles y fortificaciones defensivas que formaron parte de la última línea defensiva de Valencia “La Inmediata”, línea imaginaria que iba desde El Puig a Carasoles. Ruta bélica guiada: 96 277 21 84, ribaroadeturiaturismo.com.  Se concentran principalmente en el bosque de la Vallesa de Mandor, en Valencia la Vella, en los Carasoles, en la zona del Seminar, y un refugio antiaéreo en el CEIP Cervantes.



Arquitectura popular


Lavadero

Se inició su construcción en 1936. En 1952 se realiza la primera rehabilitación. Visitas: 96 277 21 84, ribaroadeturiaturismo.com.  39.547780, -0.564746. Calle Lavadero, detrás del castillo.



Museos

Museo visigodo de Pla de Nadal - MUPLA

Ubicado en el castillo. Contiene la mejor colección de plástica civil tardoantigua de Hispania y una de las más completas de todo Occidente. Este museo cuenta con la Q de calidad de museos, iniciativa compartida entre Turisme Comunitat Valenciana y el Instituto de Calidad Turística Española. Contacto: 96 277 21 84, riba_roja@touristinfo.net.  39.548033, -0.565313. Calle Cisterna, 28.



Espacio de Arte Contemporáneo - ECA

Dentro del castillo. Exposiciones diversas en las salas del castillo. Contacto: 96 277 21 84, ribarojadeturiaturismo.com. 📍 39.548033, -0.565313, Calle Cisterna, 28.



Visitas guiadas

Descubre el castillo y sus museos

Durante 1,5h se visita el castillo, el MUPLA (Museo Visigodo del Pla de Nadal), el MUCA (Museo de cerámica del Castillo) y el ECA (Espai d' Art Contemporani). Adaptado para personas con movilidad reducida.



Museo de cerámica del castillo - MUCA

Ubicado en el castillo. Colección de piezas cerámicas que van del s. XIV al XVI. Contacto: 96 277 21 84, riba_roja@touristinfo.net. 📍 39.548033, -0.565313. Calle Cisterna, 28.

Ruta urbana del agua

Recorrido de 1,5h en el que se visitan los elementos patrimoniales relacionados con el uso del agua: el puente viejo, la cisterna y el lavadero; así como el asilo-convento Sagrada Familia, la casa del molinero y la plaza del ayuntamiento.

Caminando entre búnkeres y trincheras

Esta ruta de 3h comienza en el CEIP Cervantes y luego se visita un tramo de trincheras con búnkeres de hormigón armado y nidos de ametralladora.

Ruta por el parque natural del Túria

Recorrido de 2,5h que transcurre por un sendero que avanza paralelo al río. Comienza en el puente viejo y finaliza en un plátano centenario, el árbol monumental.

Rutas de Marcha Nórdica

Riba-roja de Túria forma parte de la Red de Destinos Turísticos de marcha nórdica de la Comunitat Valenciana. Itinerarios: Por las Riberas del Túria, de la Vía Verde a las Riberas del Túria, por las Trincheras-Línea XYZ.

Conoce el Túria a la luz de la luna

Recorrido de 2,5h que se realiza las noches de luna llena de junio a agosto a las 22h.

- [Información y reservas: 96 277 21 84, riba_roja@touristinfo.net, ribarojadeturiaturismo.com.](mailto:ribarojadeturiaturismo.com)



Museo de la casa del molinero

Museo etnológico situado en lo que era la casa del molinero, donde se aprecian aparejos de lo que era ese molino arrocero y harinero. Contacto: 96 277 21 84, ribarojadeturiaturismo.com. 📍 39.548177, -0.565554, Calle Cisterna, 27.



La Ruta de la Seda

Con una duración de 3,5h se comienza en el "camí de les Ànimes", sigue por la casa del molinero, mercado municipal donde se degusta gastronomía típica del municipio. A continuación Sederías Gironés, con una experiencia de seda viva con un taller a cargo del maestro artesano. Información y reservas: empresa ARCA 601 05 75 23 y 96 277 21 84, riba_roja@touristinfo.net, ribarojadeturiaturismo.com.

Descubre el Secreto Visigodo

Visita teatralizada en el Pla de Nadal. La visita comienza en el MUPLA, y luego los visitantes en sus vehículos se desplazan al yacimiento. Información y reservas: empresa ARCA 601 05 75 23 y 96 277 21 84, riba_roja@touristinfo.net, ribarojadeturiaturismo.com.

Descubre el Secreto Visigodo + Banquete Visigodo

Visitas al yacimiento de Pla de Nadal en julio (varias fechas). Información y reservas: empresa ARCA 601 05 75 23 y 96 277 21 84, riba_roja@touristinfo.net, ribarojadeturiaturismo.com.



Gran Festa del Dux

Visitas guiadas al yacimiento de Pla de Nadal, mercado visigodo, música, oficios antiguos. En septiembre (las fechas varían). Información y reservas: empresa ARCA 601 05 75 23 y 96 277 21 84, riba_roja@touristinfo.net, ribarojadeturiaturismo.com.



Parque natural del Túría

El río y sus riberas son de gran interés ecológico y paisajístico, contando con áreas de especial protección.

Para cualquier información pueden dirigirse a la Oficina Técnica del Parque Natural del Túría: 96 271 87 15, 660 12 72 50.

Parque Fluvial

Corredor fluvial de 24km de longitud incluido en el parque natural del Túría que discurre paralelo al río entre los municipios de Vilamarxant y Quart de Poblet. Ejecutado por la Confederación Hidrográfica del Júcar. Es posible la práctica de senderismo, cicloturismo y equitación. Con miradores, observatorios de aves, biocircuitos y centros de interpretación.

Área recreativa l'Explanada

Junto al Puente Viejo y frente al camí de les Ànimes, se encuentra una zona acondicionada con mesas y bancos, zonas de juegos y aparcamiento, para disfrute de los visitantes con posibilidad de baño en el río.



Actividades en el parque natural

Es posible realizar rutas a pie, en bici y a caballo, así como orientación, escalada y actividades acuáticas. La empresa Valencia Adventure realiza actividades de descenso en kayak, rafting y tubing, orientación, escalada y marchas nórdicas, contacto: 96 153 78 12, 674 24 86 20, valenciaadventure.com.





Piscina de verano

Cuenta con servicio de bar, contacto: 96 165 39 78.

📍 Avda. Polideportivo, s/n.



Piscina cubierta

Cuenta con servicio de bar, contacto: 96 110 31 63.

📍 Avda. Pacadar, s/n.



Cine de verano

Los meses de julio y agosto, cuenta con bar.

Contacto: 96 165 37 77. 📍 En el parque Maldonado.



Pilota valenciana

Partidas de pilota valenciana en el trinquete, contacto: 96 277 22 11. 📍 Ctra. Valencia, 3.

Alquiler de bicicletas

Se pueden alquilar bicicletas en el “camí de les Ànimes, 2” de Riba-roja de Túria para pasear por el parque, empresa Valencia Adventure: 96 153 78 12, 674 24 86 20, valenciaadventure.com.



Cova de Colom

📍 39.522277, -0.590594. Situada en el cerro del mismo nombre. Esta cueva conserva formaciones geomorfológicas de gran interés (estalactitas y estalagmitas).




Parque municipal Maldonado

Circuito de trenes a escala

Vías para realizar un recorrido de más de 600m en pequeños trenes de vapor a escala. Con parque infantil y pinada. Contacto: 96 277 21 84, 603 40 25 40, ribarojadeturiaturismo.com. 📍 39.547377, -0.578784. Calle Ausiàs March.



SAN ANTONIO DE BENAGÉBER

 San Antonio de Benagéber nació en la década de los cuarenta del s. XX, y se constituyó el 5 de agosto de 1957 como una Entidad Local Menor dependiente del Ayuntamiento de Paterna. El 8 de abril de 1997 fue constituido como municipio independiente.


Una salida a los problemas de la sequía fue la creación de pantanos y trasvases. Y el 6 de abril de 1932 se firmó el acta de principio de las obras del pantano de Benagéber, que se retrasaron debido a la Guerra Civil Española. Tuvieron pues que mudarse a nuevos núcleos, uno al construido a pocos kilómetros del embalse que conserva el nombre de Benagéber, y otros a San Antonio de Benagéber y San Isidro de Benagéber (cercanos a Valencia). San Antonio de Benagéber el situado en la comarca Camp de Túria, se inauguró en 1952.

Lugares de interés



Iglesia parroquial de San Antonio Abad de mediados del s. XX


Con el estilo típico de la época: funcional y carente de ornamentación. Con una nave única reforzada por dos visibles contrafuertes al exterior, y una cubierta a dos aguas. La torre campanario presenta una terraza sobre la que se encuentra la campana.

 39.561646, -0.500347. Plaza del Ayuntamiento.



Fuentes de osmosis inversa

El municipio dispone de dos fuentes de osmosis inversa de titularidad municipal. Una está situada en el casco urbano y otra en la urbanización Colinas de San Antonio.

 Calle de la Purísima (39.559492, -0.497144), y calle Terrerola (39.550257, -0.495042).





Benagéber antiguo



Parque Municipal

Nuevo e innovador concepto de parque, espacio diseñado para ser un especial lugar de encuentro para disfrutarlo todas las edades.

📍 39.562207, -0.503286. Calle del Sequer en la urbanización San Vicente.



Embalse

El pantano pertenece a la Confederación Hidrográfica del Júcar y es utilizado para diversas actividades recreativas. Cercano a la presa hay un centro multiaventura.



Parque en el centro del pueblo

Espacio para disfrutar provisto de fuente y bancos de recreo.

📍 Plaza de la Diputación.



La antigua población de Benagéber se encuentra bajo las aguas del Embalse. Es curioso ver como asoma el campanario de la iglesia, en las temporadas en que el pantano no está muy lleno.

📍 39.727040, -1.098641. En el municipio de Benagéber.



SERRA

Época islámica

Castillo de Serra del s. VIII

Este castillo fue un centro estratégico de un paso de montaña junto al de Torres Torres. Cuando Alfonso VI de Castilla quiso asentar en el trono de Valencia a Yahya al-Qadir, rey de Toledo, envió un pequeño ejército comandado por Alvar Fañez, primo del Cid. Las tropas tomaron posesión del castillo en 1086 y estuvieron acampadas en éste. El Cid conquistó esta fortaleza más tarde tras tomar Olocau. Jaime I fue el que lo conquistó definitivamente junto con otros de la zona, siendo cedido por el monarca a algunos de sus caballeros pasando a manos cristianas. Declarado BIC. La ruta de senderismo 1 de Serra es la del castillo.

📍 39.682711, -0.413743. En la CV-310 (VP-6044)

Burjassot-Torres Torres tras pasar la entrada de Serra, hay a 300m un desvío a mano derecha que lo indica.



Torres islámicas

Cuatro torres conforman el conjunto de fortificaciones que dependían del castillo de Serra, tres de vigía: Ria, Ermita y Satarenya, y una defensiva: la torre del Señor. Todas declaradas BIC.



Torre del Señor

Del s. IX. Formó parte del sistema defensivo del castillo pero con el paso del tiempo quedó dentro de la casa palacio del señor de la Villa. Fue utilizada como cárcel.

📍 39.684712, -0.428982.
C/ Cantó de la Torre, 22.

Torre de Satarenya

Del s. VIII-IX. Formó parte del sistema de alerta y vigía del castillo e informaba de los movimientos que se producían en la zona de Náquera.

📍 39.673299, -0.419559. Se accede por el camino de les Vinyetes, por la pista forestal del castillo.

Torre de Ria

Del s. VIII-IX. Elemento defensivo y de vigilancia de la desaparecida alquería de Ría. 📍 39.685639, -0.430995. Está ubicada junto al camino de la fuente de l'Ombria, dentro del recorrido de la ruta senderista 1, Castell.

Torre de la Ermita

Del s. IX. Formaba parte del sistema de vigilancia del castillo de Serra. Se encuentra al lado de la ermita de San José y la Cruz. 📍 39.687004, -0.428035. C/ del Calvario.

Gótico

Cartuja gótica de Portaceli

Situada en plena sierra Calderona. Fue fundada en el 1272. Originalmente construida en estilo gótico y reformada a lo largo de la historia en función de los estilos de cada época: renacentista, manierismo, barroco y neoclásico. Cuenta con la declaración de BIC. Se accede a ella por un puente que se construyó en 1803. Aunque no es posible visitarla en la actualidad, solo con ver su exterior, el acueducto gótico adosado a ella y las fabulosas vistas, ya merece la pena. De las pinturas de la cartuja destacar el retablo de San Martín (1449) atribuido a Gonzalo Peris que se puede visitar en el Museo San Pío V de Valencia. Y la patrona la Virgen de los Ángeles que se halla en la catedral de Valencia. 📍 39.682765, -0.473408. Salir de Serra por la CV-310 dirección Valencia. A 1km, un Desvío a la derecha lleva por la CV-328 hasta Portaceli.



Acueducto gótico de la cartuja

Fue construido en el año 1412 en el momento de esplendor de la cartuja. Acueducto formado por doce arcos. 📍 39.682450, -0.475563. Adosado a la cartuja.

Siglos XVIII-XX



Antigua ermita de Santa Bárbara del s. XVIII

Situada en los terrenos de la cartuja. 📍 39.674774, -0.477462. Acceso por un camino a la derecha de la cartuja.



El lavadero

Construido en el año 1938. Balsa rectangular y alargada que recogía el agua de las fuentes que brotaban a su alrededor. 📍 39.682538, -0.426568. Situado a la entrada de la población por la carretera CV-310 que viene desde Valencia.



Ermita de San José y calvario



El calvario de Serra fue inaugurado en el año 1893 y la ermita que lo corona en el 1894, desde la cual se pueden apreciar hermosas vistas de la Calderona y del valle del Túria.

Declarado BRL.

📍 39.686956, -0.428223.

Avenida Ermita, 2B.



Construcciones militares

Línea Intermedia. Nidos de ametralladoras del Pla de les Llomes

La línea intermedia es un elemento defensivo largo que atraviesa la sierra Calderona y que cuenta con los nidos de ametralladoras del Pla de les Llomes. Además existen trincheras, plataformas y lugares de refugio. 📍 Margen derecho de la CV-344 que va del port de l'Oronet al Garbí.



Iglesia de la Mare de Déu dels Àngels, neoclásica del 1802

La cúpula se levanta en el crucero sobre cuatro pechinas donde están representados los cuatro evangelistas, obra de Remigio Solar. Declarado BRL. Visitas en horario de misas. 📍 39.685065, -0.429606. Plaza de la Iglesia.



Monasterio Carmelitas Descalzas de Serra

La orden religiosa de las Carmelitas Descalzas fue fundada por Santa Teresa de Jesús en el año 1562 en Ávila. Cuenta con preciosos jardines, iglesia, biblioteca, y existe además una pequeña parte del edificio dedicado a hospedería. Contacto: 96 168 96 25, carmeloserra.org. 📍 39.679072, -0.435770. Paraje Rodeno de Peña s/n.



Construcciones tradicionales

Ventisquer dels Rebalsadors

Pozo de nieve situado a una altitud de 785m. Fue construido alrededor del año 1706. La capacidad de esta nevera es de 1.100m³ con 20m de diámetro. Cuenta con la declaración de BRL 📍 39.704789, -0.465008.



La Llar, sala museística

Centro turístico ambiental. Un lugar con una función turístico-divulgativa sobre los usos pasados, presentes y futuros de la sierra Calderona. Con paneles y pantallas tácticas. 📍 CV 310 (carretera Burjassot-Torres Torres), nada más pasar la fuente de Sant Josep, primer desvío a la izquierda.



Fuentes y áreas recreativas

Fuente de la Salut

Está dentro del casco urbano, a la sombra de majestuosos alcornoques, con una pequeña área con mesas y bancos. Alberga el retablo cerámico del corazón de Jesús de principios de los años 30, catalogado como BRL. Esta fuente forma parte del itinerario patrimonial de Serra y también del final de la ruta 3, Rebalsadors. 📍 Al final de la C/ de la Fonda.

Fuente de l'Ombria

Fuente caudalosa, situada en una zona muy tranquila a 440m de altura. Acondicionada con mesas y bancos, pudiendo acceder con vehículos. Forma parte de la ruta 1, Castell y del recorrido del GR-10. 📍 39.692702, -0.413779. Ubicada muy cerca de la Torre de Ria y del castillo de Serra.



Fuente de Deula

Se encuentra a 360m de altitud. Fuente de salida natural donde es interesante acercarse después de haber llovido, pues cae el agua en cascada entre las rocas. Dispone de una pequeña área recreativa con mesas y bancos. Está dentro de la ruta senderista 2, Gorrisa, y también es escenario de la ruta teatralizada “Descobreix la planta mágica de Sàngana”. 📍 39.712439, -0.451331. Se accede a pie o bici desde la avenida de la Serrà.

Fuente de Sant Josep

A 400m de altitud. Acondicionada con mesas y bancos bajo la sombra de grandes eucaliptos. 📍 39.689861, -0.422282. Junto a la CV-310, a los pies del centro “la Llar”.



Fuente del Llentiscle

Es una de las fuentes con más fama en el municipio. Situada a 660m de altitud. Dotada con una pequeña zona de esparcimiento. Por esta fuente pasa el sendero de gran recorrido GR-10. 📍 39.712070, -0.456698. Se encuentra en la vertiente noreste de la montaña de Rebaladors.

Fuente del Poll

Ubicada a 680m de altitud desde la que se puede contemplar una estupenda vista del valle del Túria. Por esta fuente pasa el sendero de gran recorrido GR-10. 📍 39.717284, -0.465241. Situada a pie de una zona abrupta conocida como Alto del Sapo, a 700m de la Font del Llentiscle.



Fuente del Berro

Ubicada a 565m de altura. El acceso a ésta se hacía por la senda tradicional del Berro que hoy en día es parte de la ruta 3 Rebaladors y de la variante del GR-10 que atraviesa la población. 📍 39.707748, -0.470591. Al pasar la fuente del Llentiscle, 100m antes de llegar a la fuente del Poll la pista se desvía a la izquierda. A la altura del Coll de la Moreria tomar la primera bifurcación a la derecha.

Fuente de Potrillos

Situada cerca del Collao Blanc a 420m de altura. Desde este se divisan bonitas vistas del valle de Lullén. Forma parte de la ruta senderista 2 Gorrisa. 📍 39.679072, -0.451277. Junto a la pista forestal que lleva su nombre.



Fuente de Sant Antoni

Fue construida en el año 1920 siguiendo un estilo neobarroco. Ubicada a una altitud de 410m. A ambos lados de la fuente hay bancos de piedra para sentarse. Está dentro del recorrido GR-10. Y a escasos metros de la ruta 3 Rebaladors. 📍 39.695613, -0.424239. Junto a la CV-310.

Fuente del Marianet

Fuente con salida natural con un gran interés paisajístico pues el agua baja por el barranco de su mismo nombre formando pequeñas cascadas. Debajo de la fuente se forman grandes pozas por donde discurre el agua. Situada a 410m de altura. Ubicada dentro del recorrido del GR-10 y de la ruta senderista 3 Rebaladors. 📍 39.695840, -0.425615. Muy cerca de la fuente de Sant Antoni y detrás justo de la pronunciada curva que da la CV-310.

Fuente del Marge

Fuente enmarcada por enormes eucaliptos. Ubicada a 415m de altura. Muy cerca de la masía de la Pobleta y de la cartuja de Portaceli. 📍 39.694817, -0.475785. Su acceso por el camino de la cartuja se hace por la pista forestal que nace al acabar la CV-331 a la altura del convento.

Fuente de l'Abella

Se encuentra en las inmediaciones del mirador de su mismo nombre. 📍 39.696081, -0.489927. Se accede desde Serra por la CV-310 dirección Valencia.



Fuente de la Gota

Situada a 425m de altura. Esta fuente se encuentra pasando la de l'Abella. Las tres pequeñas balsas que se construyeron en los alrededores de la fuente, ayudan a aumentar sus reservas de agua. 📍 39.702850, -0.493317.

Acceso desde la pista forestal del Campillo que va hacia la cueva Soterranya.



Montes, áreas recreativas y miradores



Área recreativa Pla de Lluch o Portaceli

Está dividida en tres áreas. Dispone de zonas de aparcamiento, numerosas mesas, paellers y zona de acampada. Los paellers se pueden utilizar mientras no exista alerta 3, en ese caso se encontrarán precintados. La información aparece en: 112cv.gva.es. Y para acampar solicitar permiso en: gva.es/es/inicio/procedimientos?id_proc=697&version=amp. 📍 Están ubicadas en los márgenes de las carreteras CV-328 y CV-331.



Área de Broseta

Cuenta con algunas mesas y bancos, punto de agua y aparcamiento. La ruta amarilla Portaceli pasa junto al área y llega hasta el mirador de la Pedrera. Este mirador ofrece muy buenas vistas sobre la Cartuja de Portaceli, la Pobleta y la montaña de Rebsadors.

📍 Junto a la CV-328, antes de llegar a la CV-331, pegada al barranco de Portaceli, sobre una extensa pinada.

Área d'Aliguetes

Rodeada de pinos y matorral, con mesas, bancos, paellero y zona de aparcamiento. Muy cerca del casco urbano de Serra. Está dentro de la ruta senderista 3 Rebsadors. Cercana a ésta se encuentra la fuente del Marianet y el GR-10. El paellero se puede utilizar mientras no exista alerta 3, en ese caso se encontrará precintado. La información aparece en: 112cv.gva.es. 📍 Se accede por la CV-310 dirección Torres-Torres desde Serra, tomando un camino que sale a la izquierda a 950m del pueblo pasando la fuente de Sant Josep.

Área del castillo

Cuenta con mesas y bancos, buen punto para descansar si bajamos del castillo. 📍 39.682673, -0.413262.

Mirador de Rebsadors

El más alto de la localidad, a 760m de altura. Las vistas desde éste son espectaculares. También conocido como mirador de Mireia. Formado por tres balcones y tiene dos pequeños refugios abiertos. Está incluido dentro de la ruta senderista 3 de Serra. 📍 39.697186, -0.460646. Situado a la izquierda de la cima que da nombre a la montaña más alta de Serra, Rebsadors (801m), punto geodésico de primer orden.

Mirador de la Pedrera

También conocido como mirador de Broseta. Ofrece las mejores vistas sobre la majestuosa cartuja de Portaceli situada a los pies del macizo de Rebsadors, puede contemplarse todo el valle de Lullen. La mayoría de montes y pinares que hay por los alrededores son propiedad de la cartuja. Está dentro de la ruta amarilla Portaceli que sale desde el cruce con la CV-331. 📍 39.669168, -0.471400. En la CV-328 a la altura del área recreativa de Broseta, punto km 4.9 hay que seguir a pie hasta el mirador.



Mirador del Pla de les Llomes

También conocido como mirador del Viscaïno, situado a 602m de altura. Ofrece incomparables vistas del término de Serra y el valle, sobre el que se asienta la población.

📍 Se accede desde Serra por la CV-310 hasta l'Oronet, desde donde hay que coger la CV-334. La entrada se hace

por un sendero que nace a la derecha de la misma CV-334, después de pasar los nidos de ametralladoras de la Guerra Civil.

Mirador de l'Abella

Preciosas vistas sobre el Pla de Lluç y Camp de Túria, el río y las riberas del mismo. La sierra Calderona con la cima de Rebaladors se alza imponente hacia el norte. Al fondo el mar y el Montgó. 📍 Desde la CV-328 continuar hacia la CV-331. Junto al área recreativa del Pla de Lluç tomar la pista forestal Campillo dirección a la cueva Soterranya y desde allí junto a un aljibe la pista forestal a la derecha. Habremos pasado la fuente de l'Abella.



Cuevas de Serra

Más de cincuenta cavidades subterráneas, cuevas y simas, están distribuidas por todo el término municipal de Serra. Fueron las cuevas de Serra, pioneras en el nacimiento de la espeleología valenciana, una de ellas es la más grande de la Serra Calderona y otra es, en recorrido, una de las mayores de la provincia de Valencia, con cerca de 2km. También cuenta Serra con la cavidad más profunda de la Serra Calderona que sobrepasa los 137m de profundidad.

Cova Soterranya

Situada en la zona de Portaceli.

K-28

Ubicada en la CV-310, poco después de pasar el hito del km 28, a la izquierda de la carretera en dirección a Torres Torres.

Cova de l'alt del Pi o de les Aranyes

Situada en la vertiente SE de la montaña de l'Alt del Pi y a escasos metros de la pista forestal que sube a la cima.

Mina de Plata

En la montaña de Rebaladors, a 0,5km de la cueva del mismo nombre.

Cueva de Rebaladors

Se encuentra en las proximidades de la cima de Rebaladors.

Sima del Pla de les Llomes

Ubicada en la carretera de Serra a Barraix, CV-334, a unos 40m a la derecha, después de pasar los nidos de ametralladora de la Guerra Civil.

Sima del Muladar

Se encuentra en la parte alta del barranco del Muladar, en la vertiente E del cerro del Campillo, a unos 382m de altitud. Esta cavidad es la más profunda de la sierra Calderona.

Coveta d'Inés

Situada en la cima del monte conocido como el rodeno de Santa Inés, en las proximidades de la cartuja de Portaceli y a 492m de altitud. La cavidad toma el nombre de la anacoreta Inés Pedrós nacida en Moncada en el año 1388. Hoy en día es todavía visitada por religiosos y creyentes. Contiene en su interior, una especie de altar con todo tipo de objetos.



Visitas guiadas

Ruta de las esculturas: itinerario por el patrimonio cultural, etnológico y monumental, a través de siete estatuas de hierro repartidas por la población. Rutas teatralizadas por medio de la empresa CALDERONA VIVA: "En busca de la espada del Cid", "En busca de la espada perdida de Jaume I" y "Descobreix la planta mágica de Sàngana".

Ruta teatralizada nocturna en verano: "Los magos de las estrellas".

Noche de murciélagos en la cueva Soterranya con la empresa CALDERONA VIVA.

*Información y reservas de todas las rutas: serratotnatura.com, 96 168 84 04, 168 84 43.



Apiturismo

Hacer turismo relacionado con las abejas es posible en Serra. La apicultura ha sido un oficio tradicional vinculado a la sierra Calderona que todavía perdura. En la actualidad asentamientos apícolas dedicados principalmente a la producción de miel artesana están repartidos por todo el término. Se realizan talleres y rutas. Contacto: beenatura.es/bee-apiturismo. En cuanto a la venta y comercialización de la miel, se realiza en los comercios del pueblo.



Piscina de verano

Contacto: 96 168 84 43. 📍 Avenida del polideportivo.



Cine de verano

Contacto: 654 32 89 22. 📍 C/Sant Miquel, 22.

VILAMARXANT

Época romana

Restos del acueducto romano en el barranc de Teulada

Tres fueron los acueductos construidos entre Vilamarxant y Riba-roja de Túria. El tramo de acueducto visitable es el del barranc de Teulada. 📍 39.601454, -0.664731. Barranc de Teulada.

Época islámica

Restos de la alcazaba y de la muralla

Ubicados en el casco antiguo en el punto más alto del pueblo, del que se conserva parte de la torre del castillo del s. XI, con viviendas adosadas a él. Así como fundido entre las viviendas adyacentes, se aprecia algún tramo de muralla. 📍 39.568218, -0.619582. Plaça del Castell. Acceder por la calle de la iglesia en dirección a la calle Villaroya.



Cisterna árabe

Cisterna del s. XV, restaurada y visitable, a la que se accede por medio de unas escaleras de la misma época. Se encuentra en el edificio municipal la Cisterna, donde está la biblioteca. Contacto: 96 271 22 07. 📍 39.567958, -0.621308. Plaça de la Cisterna, 1.

Acequia islámica

Perduran algunos trozos. 📍 39.568564, -0.618316. Las partes más importantes se conservan en la calle del Segador.

Siglos XIX-XX

Pont de la Barca

Puente sobre el río Túria de finales del s. XIX. Obra de ingeniería civil de 250m de longitud que permite salvar el río Túria y comunicar directamente Vilamarxant con Llíria. 📍 39.580458, -0.620762. CV-50 PK 87,200.

Iglesia de Santa Catalina Mártir

Del año 1900, edificada sobre la antigua mezquita. Con figura de cruz latina con media naranja en el centro. Esta iglesia es imitación de la de los jesuitas de Valencia. Visitas en horario de misas. 📍 39.568439, -0.620244. Plaza de la Iglesia, 3.

Horno de cal de principios del s. XIX

Pequeña estructura circular de mampostería en la que se quemaba la piedra caliza para obtener cal viva. Con una boca de alimentación para la leña y una bóveda interior con un orificio central que actuaba a modo de chimenea. 📍 39.563168, -0.631600. Ctra de Vilamarxant a Ceste, pasado el puente de la rambla a la izquierda.

Lavadero

Construcción del año 1903, que todavía se mantiene en uso. 📍 39.571011, -0.623438. Calle Cervantes, 31.

Trincheras de la Guerra Civil Española del s. XX

Existen tramos de trincheras con una distancia de unos 6km. Se encuentra un nido de ametralladoras, lugar donde comienzan las trincheras, con multitud de salas adjuntas, la mayoría visitables. 📍 En las montañas de la Ferradura, el Clau y la Rodanera Blanca.

Parque natural del Túria

El río y sus riberas son de gran interés ecológico y paisajístico, contando con áreas de especial protección. Para cualquier información: Oficina Técnica del parque natural del Túria situada en Vilamarxant junto al "pont de la Barca", contacto: 96 271 87 15, 660 12 72 50.

Parque Fluvial

Corredor fluvial de 24km de longitud incluido en el parque natural del Túria que discurre paralelo al río entre los municipios de Vilamarxant y Quart de Poblet. Ejecutado por la Confederación Hidrográfica del Júcar. Es posible la práctica de senderismo, cicloturismo y equitación. Con miradores, observatorios de aves, biocircuitos y centros de interpretación.



Les Rodanes

Monte de 600 ha. incluido en el área de protección del parque natural del Túria, con tres microreservas de flora en: l' Alt de la Rodana Gran, el Massís y Racó de Zamora. Posee una masa forestal con frondosos bosques de pino blanco (*pinus halepensis*), madroños y lentisco. Con rutas marcadas de senderismo.

Trincheras de la Ferraura y el Clau

En el sendero PR-175 de les Rodanes existe una variante cuyo recorrido alberga estas trincheras. Rodea los cerros del Clau y la Ferraura. 📍 39.549454, -0.604104.

La Bassa Barreta

Único enclave húmedo en el recorrido de les Rodanes. Se introdujeron más de veinte especies de plantas para recrear un humedal mediterráneo valenciano. Hay una senda con paneles explicativos de la geomorfología, fauna y vegetación, siendo de destacar el pino de la Bassa. 📍 39.538696, -0.618141.

El arboreto y rocalla

Situado a los pies de la Rodana Gran, existe un itinerario interpretativo, que representa una parte de la variedad de ecosistemas mediterráneos de la Comunidad Valenciana. Con senda adaptada para personas con movilidad reducida. 📍 39.538879, -0.619581.



Actividades en el parque natural

Es posible realizar rutas a pie, en bici y a caballo, así como orientación, escalada y actividades acuáticas.

La empresa Valencia Adventure realiza actividades de descenso en kayak, rafting y tubing, orientación, escalada y marchas nórdicas, contacto: 96 153 78 12, 674 24 86 20, valenciaadventure.com. Se pueden alquilar bicicletas en el "camí de les Ànimes, 2" de Riba-roja de Túria para pasear por el parque, empresa Valencia Adventure: 96 153 78 12, 674 24 86 20, valenciaadventure.com.



Paraje natural de la Pea

Zona por la que transcurre el río Túria, donde es posible el baño. Tanto el monte de 450 hectáreas como todo el río Túria a su paso por el término, han sido incluidos en el Parque Natural del Túria. Destaca en esta zona la vegetación de ribera. Contacto: oficina técnica del parque natural del Túria: 96 271 87 15, 660 12 72 50.

📍 39.599779, -0.660669.



Área recreativa la Pedrera del Rey

Zona rodeada de una amplia pinada. Se puede acceder a pie, en bici, a caballo y en coche hasta el aparcamiento. Hay marcada una ruta de senderismo y dispone de postes para amarrar los caballos. Barracones con mesas y bancos, fuente y servicios. 📍 39.547720, -0.651873. Se llega por el camino de la Font Calenta.



Piscina de verano

Contacto: 96 271 08 88. 📍 Avda. Polideportivo s/n.



Piscina cubierta

Contacto: 96 271 08 88. 📍 Avda. Polideportivo s/n.



Cine de verano

Contacto: 96 273 00 11. 📍 Replaça de Vilamarxant.



Pilota valenciana.

Partidas de pilota en el trinquete, contacto: 96 271 07 82, 637 70 50 06. 📍 C/ del Trinquet, 2.

PARQUES NATURALES



Es Camp de Túria una comarca privilegiada por contar con dos parques naturales. Estos espacios verdes son de especial interés por su variedad de flora y fauna, con insólitos rincones y vistas espectaculares desde los picos y miradores y que invitan a la práctica de actividades durante las cuatro estaciones del año.

Parque natural del Túria

Declarado como tal el 13/4/2007. Espacio natural con una extensión de 4.692 hectáreas y una longitud de 35km. El río Túria es el eje vertebrador del parque y le da su nombre. Nace en la Muela de San Juan, en el Sistema Ibérico. Cuando pasa por Camp de Túria forma un gran valle. Atraviesa la comarca diagonalmente de NW a SE. El río y sus riberas son de gran interés ecológico y paisajístico, contando con áreas de especial protección. Amplia biodiversidad vegetal, agrupándose las distintas especies en función del ambiente en que se encuentran: vegetación de ribera, pinares y matorral, cultivos tradicionales de regadío (cítricos y hortícolas) y de secano (almendros, algarrobos y olivos).

En cuanto a la fauna habitan peces, anfibios, reptiles, aves y mamíferos.



Parque Fluvial

Corredor fluvial de 24km de longitud incluido en el parque natural del Túria que discurre paralelo al río entre los

municipios de Vilamarxant y Quart de Poblet. Ejecutado por la Confederación Hidrográfica del Júcar. Es posible la práctica de senderismo, cicloturismo y equitación. Con miradores, observatorios de aves, biocircuitos y centros de interpretación.

Centro de interpretación y atención al visitante del Parque Natural del Túria

96 271 87 15, 660 12 72 50.

📍 CV-50 PK 87,200 - Pont de la Barca - Vilamarxant.

Parque natural de la Serra Calderona

Declarado como tal el 15/1/2002. Espacio natural con una extensión de 18.019 hectáreas que forma parte de la alineación montañosa del Sistema Ibérico.

El relieve de la sierra es accidentado, formado por barrancos, puntales y cimas. El Carraixet es uno de los barrancos más importantes de la Calderona y nace en término de Gátova.



La Serra Calderona se desarrolla principalmente por debajo de los 1000m de altitud, con excepción de Montemayor donde se alcanza una cota de 1015m.

Ecosistema mediterráneo de montaña. Las zonas boscosas se hallan dominadas por el pino carrasco y en las partes altas de montes de terreno Buntsandstein abundancia de areniscas en las que aparece el pino rodeno. Los carrascales y alcornocales se reducen a ejemplares aislados en barrancos umbríos.

En lo que a la fauna se refiere, aves como el águila perdicera, águila culebrera, el azor, y el trepador azul en zonas arboladas. Y los roqueros, el búho real y el halcón peregrino en zonas rocosas. Por otra parte, cabe destacar entre los mamíferos el gato montés, la gineta o el tejón.

Centro de interpretación y atención al visitante del Parque Natural Serra Calderona

96 318 98 65, 679 19 52 38.

📍 C/Lepanto, 8 - Náquera.

ACTIVIDADES EN LA NATURALEZA



Actividades en el río

Descenso en Kayak, Rafting y Tubing por el río Túria por medio de la empresa Valencia Adventure: valenciadventure.com, 96 153 78 12, 674 24 86 20.



Escalada

La empresa Valencia Adventure realiza actividades guiadas de escalada en varias zonas: en el pico del Águila en les Rodanes, en la Cantera y en las Tres Piedras, contacto: valenciadventure.com, 96 153 78 12, 674 24 86 20.



Orientación

Por la zona de “Les Rodanes de Vilamarxant” se pueden realizar actividades de orientación por medio de la empresa Valencia Adventure: valenciadventure.com, 96 153 78 12, 674 24 86 20.



Marcha Nórdica

Son nuestros parques naturales, la Calderona y el Túria, lugares privilegiados para la práctica de esta actividad por caminos y pistas forestales rodeados de montaña. Para más información: fenwa.es. Por el parque natural del Túria, la empresa Valencia Adventure organiza marchas, contacto: 96 153 78 12, 674 24 86 20.



Rutas guiadas a caballo

Bétera

Hípica Sierra Calderona

Ctra. Portaceli km 4'5, hipicasierrecalderona.es, 678 70 43 18.

Llíria

Centro Hípico Hermanos Esteban

Urbanización Cañada Confitos L835, 34, centrohipicohermanosesteban.com, 630 03 06 13, 96 213 30 72. Excursiones de una hora para adultos y de media para niños. Realizan muestras de disciplina ecuestre.

Caballos Navarro

Camino Bayo s/n, caballosnavarro.com, 657 21 55 10. Recorridos por los alrededores de Lliria. Se adaptan a todos los niveles y tú decides la duración. También tienen ponis para los más peques.

La Pobla de Vallbona

Dehesa Monte Andrés

Partida Pla de la Cova s/n, dehesamonteandres.com, 678 56 89 82. Excursiones y rutas a caballo. Se puede añadir al paquete del servicio una sesión de fotos y/o comida en restaurante.

Náquera

Centro Ecuestre Rueda

Por la urbanización corral Nou tomar la calle Alt Palància. Rutas a caballo y clases, hipicarueda.com, 670 33 62 83, 661 78 36 36.

Hípica la Calderona

190A, plaça Polígono, 28. Rutas a caballo y clases, hipicalacalderona.com, 659 48 45 39.

Vilamarxant

Equinoeduca

Camí de Horquera s/n, equinoeduca.es, 615 39 82 02. Recorridos por paisajes de montaña del parque natural del Túria (les Rodanes). Rutas todos los días. Edad mínima 6 años.

Paseos y rutas a caballo Chaqués

Urbanización Monte Horquera, Camino Viejo de Horquera, 9. Polígono 35, parcela 9, paseosyrutasacaballo.com, 638 47 81 06. Realizan paseos a caballo de 1,5h con una clase previa, por el parque natural del Túria, Les Rodanes y la Bassa Barreta.

Itinerarios Ecuestres homologados por la Real Federación Hípica Española:

IE031 Ruta del Túria

IE-005 Lliria-Montes de la Concordia

IE-032 Náquera “Pi del Salt”

IE-038 Benaguasil-Les Travesses-Lliria

Toda la información en la guía oficial: www.rfhe.com/turismo-ecuestre.



Espeleología

Las cuevas de Serra fueron pioneras en el nacimiento de la espeleología valenciana. Para practicar esta actividad hay que tener en cuenta que es necesario entrar con equipo especializado. Para cualquier consulta: clubcastelldeserra.blogspot.com.es.

Cova Soterranya

Situada en la zona de Portaceli, es la segunda cavidad con mayor recorrido de la Comunidad Valenciana, 1.810m, y una profundidad de 100m. Destaca por albergar importantes colonias de murciélagos en peligro de extinción,

por esta razón, el acceso a la misma está prohibido durante ciertas épocas del año. En el interior de la cueva se encontró un escarabajo único en el mundo, el “Microtyphllus Infernalis”.

Sima del Muladar

Ésta es la más profunda de la sierra Calderona. Con un recorrido de 250m y una profundidad de 137,5m. Se encuentra en la parte alta del barranco del Muladar, en la vertiente E del cerro del Campillo a unos 382m de altitud.

Mina de Plata

Se trata de una antigua mina de galena. Situada en la montaña de Rebalsadors a 0,5km de la cueva del mismo nombre. Con un recorrido de 105m

K-28

Se encuentra en la CV-310, poco después de pasar el hito del km 28, a la izquierda de la carretera en dirección Torres Torres. Tiene una pequeña pendiente que finaliza en una sima de 7m. Con un recorrido 200m y una profundidad de 35m.

Cova de l'alt del Pi o de les Aranyes

Situada en la vertiente SE de la montaña de l'Alt del Pi y a escasos metros de la pista forestal que sube a la cima. Con un recorrido de 130m y una profundidad de 53m.

Cueva de Rebalsadors

Situada en las proximidades de la cima de Rebalsadors. Con un recorrido de 60m y una profundidad de 36m.

Sima del Pla de les Llomes

Se encuentra en la carretera CV-334 de Serra a Barraix, a unos 40m a la derecha, después de pasar los nidos de ametralladora de la Guerra Civil. Recorrido de 220m y profundidad de 42m.

Coveta d'Inés

Situada en la cima del monte conocido como el rodeno de Santa Inés, en las proximidades de la cartuja de Portaceli y a 492m de altitud. La cavidad toma el nombre de la anacoreta Inés Pedrós. Hoy en día es todavía visitada por religiosos y creyentes. Contiene en su interior una especie de altar con todo tipo de objetos.



Cicloturismo

Por los dos parques naturales de la comarca, la Calderona y el Túria, se puede disfrutar el cicloturismo. Existen asimismo carriles bici por los términos de los diecisiete municipios de la comarca. En wikiloc.com se encuentran diferentes propuestas, así como en: btrackmania-mviana.blogspot.com/p/la-calderona.html.

Rutas guiadas por el parque del Túria

Riba-roja de Túria: rutas guiadas con bicicletas de montaña por el parque natural del Túria por medio de la empresa Valencia Adventure: valenciadventure.com, 96 153 78 12, 674 24 86 20.

Alquiler de bicis

En la zona del parque natural de la Calderona en Náquera: C/la Creu s/n, empresa Two Wheels: 96 168 00 29, 691 35 31 28, calderonatwowheels.com. Bicis y bicis eléctricas.

En la zona del parque natural del Túria en Riba-roja de Túria: Valencia Adventure: valenciadventure.com, 96 153 78 12, 674 24 86 20.



Running y Trail

La práctica de este deporte es posible durante todo el año, si bien durante el verano no es recomendable la práctica durante las horas centrales del día. En sitios como wikiloc.com hay tracks y propuestas para la práctica del trail running.

Carrera de los Árboles y Castillos de Camp de Túria, Circuito Trail Camp de Túria, Circuit de Carreres Populares Camp de Túria, información en: Mancomunitat Camp de Túria, Área de deportes: 96 279 81 50.

Maratón y Media Maratón de la Calderona, información en turismo Serra: 96 168 84 43, toprun.es.

Maratón y Media Maratón y 10K de Gátova por Montaña, información en el ayuntamiento de Gátova: 964 12 60 01, gatovatrail.blogspot.com.



Escalada en Rocódromo

En el polideportivo de Riba-roja de Túria: 96 277 00 69.



Golf

Club de Golf Escorpión en Bétera. Contacto: 96 160 12 11, clubescorpion.com.



Senderismo

Benaguasil

PR-CV 301 Massos i molins

- Recorrido completo: 16km. Dificultad: baja
 - Inicio de la ruta: parque del cementerio.

PR-CV 302 Rambles i muntanyes

- Recorrido completo: 13km. Dificultad: baja
 - Inicio de la ruta: parque de la calle Olocau, situado a los pies del Montiel.

PR-CV 284 Valle Central del Túria desde Benaguasil-Benissanó -la Poble de Vallbona

- Dificultad: baja
 - Inicio de la ruta: 39.603958, -0.586415 (camino paralelo a la carretera CV-50).

Benissanó/La Poble de Vallbona

PR-CV 284 Valle Central del Túria desde Benissanó -la Poble de Vallbona

- Inicio de la ruta: avenida Diputación, castillo de Benissanó.

Bétera /Marines Nuevo

PR-CV 286 Al voltant del Barranc del Carraixet

1ª etapa: Bétera - Urbanización Los Pinares (tramo primero de dos)

- Recorrido: 13,59km. Dificultad: baja
- Inicio de la ruta: el parque 'El Jonquera' (avda. del Oeste).

2ª etapa: Urbanización Los Pinares - Marines Nuevo (tramo segundo y último)

- Recorrido: 19,36km. Dificultad: baja
- Inicio de la ruta: urbanización los Pinares de Bétera, 39.640231, -0.500267.

Casinos

Ruta de la Torre-seca

- Recorrido: 6km. Dificultad: baja
- Inicio y fin de la ruta (circular): parque de Gallipatos. En el km 3.60 se encuentra el área recreativa de la Torre-seca.

Ruta Cañada de Benito

- Recorrido: 12km. Dificultad: moderada
- Inicio y fin de la ruta (circular): la balsa de goteo que se ubica en la Cañada Benito.

Ruta del colesterol

- Recorrido: 4km. Dificultad: baja
- Inicio y fin de la ruta (circular): plaza Mayor.

Ruta de las escalinatas

- Recorrido: 9km. Dificultad: moderada
- Inicio y fin de la ruta (circular): bar Surtidor.

Domeño

PR-CV 285 Rambla Castellarda 2ª etapa: Domeño - Casinos

- Dificultad: baja
- Inicio de la ruta: 39.660837, -0.678003.

L'Eliana

Camí del Riu

- Recorrido completo: 6,5km. Dificultad: baja
- Inicio de la ruta: mercado de L' Eliana por la Avenida de las Cortes Valencianas.

PR-CV 284 Valle Central del Túria L'Eliana-S. Antonio de Benagéber

- Dificultad: baja
- Inicio de la ruta: 39.560761, -0.534576 (barranco de Mandor).

Gátova

Al Gorgo desde Gátova

- Recorrido completo: 11,23km. Dificultad: media
- Inicio de la ruta: el molino de la Ceja. La subida al Gorgo, cima con mayor elevación de la Sierra Calderona a 907msnm, se puede realizar desde Gátova, con menor desnivel o desde Marines Viejo, por proximidad.

Castillo de Torrejón

- Recorrido completo: 11,25km. Dificultad: media
- Inicio de la ruta: Desde la fuente San Isidro Labrador o de los Quince Caños, seguir la carretera CV-25 de Gátova a Segorbe.

Pico del Águila

- Recorrido completo: 3,5km. Dificultad: media-baja
- Inicio de la ruta: desde la fuente de los Quince Caños, tomar la carretera que conduce a la urbanización Monte Rodeno.

Ruta de los molinos

- Recorrido completo: 6,5km. Dificultad: baja
- Inicio de la ruta: antes de llegar a Gátova, viniendo de Marines Viejo, tomar el camino asfaltado a la derecha, o bien desde el pueblo pasando la Fuente de Iranzo a la izquierda.

Llíria

Senda dels Tossals

- Recorrido completo: 6,5km. Dificultad: baja
- Inicio de la ruta: calle Beateri.

Rutas por la Concordia:

PR-CV 257 Ruta de les Bodegues

- Recorrido completo: 26,8km. Dificultad: baja
- Inicio de la ruta: en la Casa de Camp, en dirección oeste y siguiendo el camino de Llíria a la Yesa.

PR-CV 258 Ruta del Cavalló de L'Olivera

- Recorrido completo: 18,25km. Dificultad: baja
- Inicio de la ruta: en la Casa de Camp, en sentido norte, tras cruzar la carretera de Casinos-Alcublas.

PR-CV 259 Ruta del Barranc del Gasque

- Recorrido completo: 22,25km. Dificultad: baja
- Inicio de la ruta: en el Pi, km 16 de la carretera Llíria-Alcublas.

PR-CV 260 Ruta dels Fornillers

- Recorrido completo: 7,5km. Dificultad: baja
- Inicio de la ruta: desde el Mas del Frare, por la rambla de les 'Vint-i-quatre', cap al maset de Robertet.

PR-CV 284 Valle Central del Túria desde Llíria-Benagüesil- Benissanó -la Poble de Vallbona

- Dificultad: baja
- Inicio de la ruta: 39.622740, -0.592117.

PR-CV 285 Rambla Castellarda 1ª etapa: Llíria - Domeño

- Dificultad: baja
- Inicio de la ruta: 39.629917, -0.604714.

Llíria/ Domeño

PR-CV 285 Al voltant de la Rambla Castellarda

1ª etapa: Llíria - Domeño (tramo primero, ida y vuelta.

- Recorrido: 19,43km. Dificultad: baja
 - Inicio de la ruta: salir de Llíria hacia la zona oeste del núcleo urbano en dirección Casinos.

2ª etapa: Domeño - Casinos (tramo segundo y último), ida y vuelta

- Recorrido completo: 13,75km. Dificultad: baja
 - Inicio de la ruta: en la rambla Castellarda.

PR-CV 284 El Valle Central del Túria

Llíria-Benaguasil-Benissanó-La Pobl de Vallbona - L'Elia - San Antonio de Benagéber (tramo segundo y último), ida y vuelta.

- Recorrido: 41,91km. Dificultad: baja
 - Inicio de la ruta: salir de Llíria por la carretera de Vilamarxant, y a 150m a la izquierda tomar el camí Fondo de Llíria.

Loriguilla

Por el Valle y las Colinas del Túria

- Recorrido completo: 20,5km. Dificultad: sencilla
 - Inicio de la ruta: por la calle que lleva al polideportivo

Marines Viejo

Senda morisca de Olla

- Recorrido: es un tramo del PR-CV 8, donde se va 1,5km por senda y otros 2km por pista.
- Dificultad: media-baja
 - Inicio de la ruta: en la plaza de Marines Viejo, subir por la C/Les Eres, que termina en el comienzo de la senda.

Ruta del Castillo del Real desde Marines Viejo

- Recorrido completo: 7,2km. Dificultad: baja hasta la subida al castillo que es media-alta
 - Inicio de la ruta desde Marines Viejo: 39.739793, -0.530451.

Al Gorgo desde Marines Viejo

- Recorrido completo: 9,2km. Dificultad: media-alta
 - Inicio de la ruta: 39.739766, -0.531402.

Náquera

PR-CV 329 Ruta del Salt

- Recorrido completo: 10,5km. Dificultad: media-alta
 - Inicio de la ruta: en la plaza del Ayuntamiento. Pasaremos por la fuente del Oro en esta ruta. La fuente antigua se encuentra en la parte de arriba, habilitada como área recreativa.

Las Trincheras del Cabeç Bord

- Recorrido completo: 5,5km. Dificultad: baja
 - Inicio de la ruta: camí de la Patà, que es el mismo que el de dirección al Ecoparc.

Peña Roja

- Recorrido: 882m. Dificultad: baja
 - Inicio de la ruta: este sendero enlaza con el PR-CV 329 de la Ruta del Salt. Saliendo desde la

fuelle del Oro continuamos hacia el Pi del Salt (derecha). Al llegar a un cruce de dos caminos continuamos por el de la derecha.

Satarenja

- Recorrido completo: 3,3km. Dificultad: baja
 - Inicio de la ruta: paseo de las Delicias, en la misma carretera de Náquera a Serra.

La Creueta

- Recorrido completo: 4,2km. Dificultad: baja-media
 - Inicio de la ruta: en la subida a la ermita, desviarse por la primera a la izquierda que es la calle San Francisco. La Creueta se encuentra en la montaña del Pinar, a 430m de altitud.

Montcudio

- Recorrido completo: 9,5km. Dificultad: media
 - Inicio de la ruta: al llegar al Edificio Vinyes, salimos hacia la glorieta que se encuentra a la izquierda. La segunda salida, asciendes hacia la entrada de la ruta Pi del Salt. Siguiendo esta ruta, hay una salida hacia el Montcudio a mano derecha.

Olocau

Puntal dels Llops

- Recorrido completo: 5,9km. Dificultad: media
 - Inicio de la ruta: Cementerio de Olocau. Paneles explicativos del acceso, la flora y la fauna. Se realizan visitas guiadas gratuitas a concertar previamente en el 679 79 44 04 o en puntal.llops@olocau.es.

Ruta del Castillo del Real desde Olocau

- Recorrido completo: 7,2km. Dificultad: baja hasta la subida al castillo que es media-alta
 - Inicio de la ruta desde Olocau: Casa de la Senyoria.

Ruta de Pedralvilla

- Recorrido completo: 12km. Dificultad: baja
 - Inicio de la ruta: Casa de la Senyoria.

Ruta de les Macollades

- Recorrido completo: 5,6km. D.: moderada-alta
 - Inicio de la ruta: Casa de la Senyoria.

Ruta del Rodeno i les Amitges

- Recorrido completo: 13,5km. D.: moderada-alta
 - Inicio de la ruta: Casa de la Senyoria.

Ruta Geológica

- Recorrido completo: 8km. Dificultad: alta
 - Inicio de la ruta: Casa de la Senyoria.

Ruta de les Fonts

- Recorrido completo: 3,3km. Dificultad: baja
 - Inicio de la ruta: Casa de la Senyoria.

La Pobl de Vallbona

La Manguilla

- Recorrido: 1km. Sendero local SL-CV 111.

- Dificultad: baja
 - Inicio de la ruta: a 7 km del núcleo urbano. Se llega por el camino de la Casa Blanca junto al calvario.

Mirador de Tos Pelat

- Recorrido: 475m. Dificultad: baja
 - Inicio de la ruta: camí de la Casa Blanca en dirección a la Manguilla. Existe un sendero marcado, SL-CV 125 de 475m de recorrido y 40m de desnivel.

PR-CV 284 Valle Central del Túria La Pobla-L'Eliana-S. Antonio de Benagéber

- Recorrido: 21,91km. Dificultad: baja
 - Inicio de la ruta: calle Mestre Barona.

Riba-roja de Túria

Porxinos-Vía Pecuaría de Ceste

- Recorrido: 8,7km. Dificultad: 2/3h
 - Inicio: ruta señalizada que tiene su comienzo en la plaza Vicent Andrés Estellés.

Traver-Camí del Quint

- Recorrido: 5,7km. Dificultad: 1/2h
 - Inicio: ruta señalizada que comienza en el puente viejo de Riba-roja de Túria sentido Masía de Traver/Valencia.

San Antonio de Benagéber

PR-CV 284 Valle Central del Túria S. Antonio de Benagéber-L'Eliana-La Pobla de Vallbona

- Dificultad: baja
 - Inicio de la ruta: plaza de la Diputación, parque detrás de la iglesia.

Serra

GR-10

El sendero de gran recorrido GR-10 va desde Puzol a Lisboa. Forma parte, junto con otros senderos de largo recorrido del sendero europeo E 7, que va de Constanza en Rumanía a Lisboa en Portugal, donde además enlaza con el E 9, que une la península con San Petersburgo.

También en la Comunidad Valenciana conecta con el E 4, que va desde Ceuta hasta la isla de Chipre, y con el E 10, que une el Mar Báltico con el Mar Mediterráneo.

A su paso por Serra abraza gran parte del término:

- Recorrido: 18km. Dificultad: alta (por el fuerte desnivel y características del terreno)
 - Inicio de la ruta: ayuntamiento de Serra. Seguir las marcas horizontales blancas y rojas. Pasa por la fuente del Poll, del Llentiscle y de la Prunera, por el barranco y fuente del Marianet, por la fuente de l'Ombria y la Torre de Ria.

Ruta 1 Castillo, color verde

- Recorrido completo: 7km (ruta circular)

- Dificultad: baja, muy recomendable para hacer en familia
 - Inicio de la ruta: ayuntamiento de Serra. Una senda sube por las rocas hasta el castillo, que se halla en la cumbre de su mismo nombre.

Ruta 2 Gorrissa, color azul

- Recorrido completo: 9km (ruta circular)
- Dificultad: media-baja
 - Inicio de la ruta: calle Pobleta. Esta ruta pasa por las fuentes de Deula y Potrillos.

Ruta 3 Rebalsadors, color rojo

- Recorrido completo: 12km (ruta circular)
- Dificultad: alta (por el fuerte desnivel y características del terreno)
 - Inicio de la ruta: ayuntamiento de Serra. Por esta ruta se hace un tramo del GR-10, sube al mirador de Rebalsadors, pasa por el Ventisquer, un punto geodésico y la fuente del Marianet.

Ruta Portaceli, color amarillo

- Recorrido completo: 5km (ruta circular). D.: baja
 - Inicio de la ruta: el Pla de Lucas, junto a las áreas recreativas, en el cruce entre las carreteras CV-328 Y CV-331. Discurre por el mirador de la Pedrera que ofrece las mejores vistas sobre la Cartuja de Portaceli.

Vilamarxant

PR-CV 175 Ruta de les Rodanes

- Recorrido completo: 13km. Dificultad: media-alta
 - Inicio de la ruta: urbanización Monte Horquera, a la que se accede desde la CV-50 dirección Ceste. Existe una senda de 1km adaptada a personas con movilidad reducida, la senda de la Bassa Barreta. Rutas guiadas por "les Rodanes de Vilamarxant" con la empresa Valencia Adventure: 96 153 78 12, 674 24 86 20.

Ruta del Agua de Vilamarxant

- Recorrido completo (circular): 8,69km. D.: baja
 - Inicio de la ruta: el lavadero municipal.

Vilamarxant/Riba-roja de Túria

Por las Riberas del Túria

- Recorrido: la ruta total, entre Vilamarxant y Quart de Poblet es de 24km. Recorre los términos de Vilamarxant, L' Eliana, Riba-roja de Túria, Paterna, Manises y Quart de Poblet.
 - Inicio de la ruta: desde Vilamarxant, el centro de interpretación del Túria, situado en la carretera CV-50 Pk 87,2, pont de la Barca.
 - Y desde Riba-roja de Túria, hay una explanada antes de pasar el puente de entrada al municipio, donde podemos aparcar y comenzar desde ahí la ruta.

VISITAS GUIADAS

Benaguasil

“Coneix el teu poble”: patrimonio histórico artístico, museo y talleres de fallas. Los viernes por las tardes y sábados, excepto en julio y agosto. Información y reservas: visitas@ajuntamentbenaguasil.es.

Benissanó

Visitas al castillo de Benissanó: domingos 11-14h o mediante reservas otros días de la semana. Información: benisano.es, 654 603 163, 96 278 07 01.

Bétera

“Bétera, un pueblo de película”: Bétera ibera, romana, medieval musulmana, moderna y contemporánea. Visitas puntuales durante todo el año y también con reserva previa. Contacto: auxiliar.turismo@betera.es.

Visitas guiadas al campanario de Bétera: los últimos domingos de cada mes, siempre que no se toquen las campanas. Información y reservas: colladecampanersbetera@gmail.com.

Gátova

Visitas guiadas al yacimiento ibérico “El Torrejón”. Reserva previa: 964 12 60 01 o torrejon@gatova.es.

Llíria

Ruta Iber-edetana, Edeta romana, Lyria medieval, Llíria renacentista y barroca, y Llíria histórica. Historias Nocturnas, durante las noches en verano.

• Información y reservas: 96 279 15 22.

Olocau

Visitas guiadas gratuitas al yacimiento ibérico “Puntal dels Llops” reservando con antelación. Información y reservas de miércoles a domingo 10-14h: 672 79 44 04 o puntal.llops@olocau.es.

La Pobla de Vallbona

Visitas guiadas en el museo etnológico “La Casa Gran”. Información y reservas: 96 276 35 13.

Riba-roja de Túria

Descubre el castillo y sus museos: castillo, MUPLA, MUCA. Adaptado para personas con movilidad reducida.

Ruta urbana del agua: puente viejo, cisterna, lavadero, asilo-convento Sagrada Familia, casa del molinero y plaza del ayuntamiento.

Caminando entre búnkeres y trincheras: comienza en el CEIP Cervantes. Se visitando un tramo de trincheras. Ruta por el parque natural del Túria: comienza en el puente viejo.

Rutas de Marcha Nórdica: Riba-roja de Túria forma parte de la Red de Destinos Turísticos de marcha nórdica de la Comunitat Valenciana. Itinerarios: Por las Riberas del Túria, de la Vía Verde a las Riberas del Túria, por las Trincheras-Línea XYZ.

Conoce el Túria a la luz de la luna: las noches de luna llena de junio a agosto a las 22h.

• Información y reservas: 96 277 21 84, riba_roja@touristinfo.net, ribaroadeturismoturismo.com.

Descubre el Secreto Visigodo: visita teatralizada en el Pla de Nadal. La visita comienza en el MUPLA, y luego los visitantes en sus vehículos se desplazan al yacimiento.

Información y reservas: empresa ARCA 601 05 75 23 y 96 277 21 84, riba_roja@touristinfo.net, ribaroadeturismoturismo.com.

Descubre el Secreto Visigodo + Banquete Visigodo: visitas al yacimiento de Pla de Nadal en julio (varias fechas).

Información y reservas: empresa ARCA 601 05 75 23 y 96 277 21 84, riba_roja@touristinfo.net, ribaroadeturismoturismo.com.

Gran Festa del Dux: visitas guiadas al yacimiento de Pla de Nadal, mercado visigodo, música, oficios antiguos. En septiembre (las fechas varían). Información y reservas: empresa ARCA 601 05 75 23 y 96 277 21 84, riba_roja@touristinfo.net, ribaroadeturismoturismo.com.

La Ruta de la Seda: comienza en el “camí de les Ànimes”, en el mercado municipal se degusta gastronomía típica y en Sederías Gironés se realiza un taller de experiencia de seda viva. Información y reservas: empresa ARCA 601 05 75 23 y 96 277 21 84, riba_roja@touristinfo.net, ribaroadeturismoturismo.com.

Serra

Ruta de las esculturas: itinerario por el patrimonio cultural, etnológico y monumental a través de siete estatuas de hierro repartidas por la población.

Rutas teatralizadas por medio de la empresa CALDERONA VIVA: En busca de la espada del Cid, En busca de la espada perdida de Jaume I, Descubreix la planta mágica de Sàngana.

Ruta teatralizada nocturna en verano: Lo magos de las estrellas.

Noche de murciélagos en la cueva Soterranya con la empresa CALDERONA VIVA.

• Información y reservas: serratotnatura.com, 96 168 84 04, 168 84 43.

Rutas y talleres en los asentamientos apícolas del término de Serra. Contacto: beenatura.es/bee-apiturismo.

MUSEOS

Benaguasil

Museo arqueológico y etnológico

Situado en un edificio del siglo XIX. Piezas de la Edad del Bronce, de época ibérica, romana, islámica y siglos posteriores. 📍 39.594065, -0.583554. Calle Aldaia, 2.

Bétera

Museo de las Culturas y Tradiciones de Bétera

Materiales arqueológicos hallados en el municipio que datan del s. VIII al XIV. Contacto: 96 169 87 14.

📍 39.592788, -0.463174. Ubicado en el castillo. Plaza del Castillo, 3.

Fundación Salvador Tatay Meseguer

Se disfruta la forma de vivir y trabajar de los hombres y mujeres en el campo valenciano durante las primeras décadas del siglo XX. Contacto: 96 169 13 79, 96 336 81 27, 653 77 11 25, salvadortataymeseguer.es.

📍 39.597898, -0.503060. Calle Riu Millars 13-73.

Llíria

Museo Arqueológico

Ubicado en la cima de la Vila Vella. Sus dos plantas acogen un importante conjunto de piezas arqueológicas que muestran el pasado histórico de Llíria. Horario: lliiria.es, 96 279 12 62, 96 279 15 22.

📍 39.625858, -0.593724. Calle del Trinquet Vell.

Museo Silvestre d' Edeta

En este museo se recrea el taller del escultor lliiriano Manuel Silvestre Montesinos, conocido por su nombre artístico Silvestre d' Edeta. Horarios: lliiria.es, 96 279 15 22, 96 279 12 62. 📍 39.625602, -0.594297. Carrer de la Santíssima Sangre, 17.

Marines

Sala de exposiciones

Se realizan diferentes exposiciones puntuales: trabajos de esparto, del agua, de piedra. Abierto sólo cuando hay exposiciones en horario de biblioteca. Contacto: 96 164 80 17. 📍 39.675742, -0.562032. Calle Doctor Fleming, 7.

Olocau

Colección Museográfica Permanente Casa de la Senyoria

En la Casa de la Senyoria de Olocau, antigua casa señorial de los condes de Olocau y sede de la Oficina de Turismo, se ubica la colección museográfica con piezas ibéricas y etnográficas. De miércoles a domingo de 10 a 14h. Información: 672 79 44 04.

📍 39.700325, -0.530205. Calle San José, 28.

Riba-roja de Túria

Museo visigodo Pla de Nadal- MUPLA

Ubicado en el castillo. Contiene la mejor colección de plástica civil tardoantigua de Hispania y una de las más completas de todo Occidente. Este museo cuenta con la Q de calidad de museos, iniciativa compartida entre Turisme Comunitat Valenciana y el Instituto de Calidad Turística Española. Visitas: 96 277 21 84, ribaroadeturismoturismo.com.

📍 39.548033, -0.565313. Calle Cisterna, 28.

Museo de cerámica del castillo- MUCA

Ubicado en el castillo. Colección de piezas cerámicas que van del s. XIV al XVI. Visitas: 96 277 21 84, ribaroadeturismoturismo.com.

📍 39.548033, -0.565313. Calle Cisterna, 28.

Museo de la Casa del Molinero

Museo etnológico situado en lo que era la casa del molinero, donde se aprecian aparejos de lo que era ese molino arrocero y harinero. Visitas: 96 277 21 84, ribaroadeturismoturismo.com.

📍 39.548177, -0.565554. Calle Cisterna, 27.

Espacio de Arte Contemporáneo- ECA

Ubicado en el castillo. Exposiciones diversas en las salas del castillo. Visitas: 96 277 21 84, ribaroadeturismoturismo.com.

📍 39.548033, -0.565313. Calle Cisterna, 28.

Serra

La Llar, sala museística

Centro turístico ambiental. Un lugar con una función turística-divulgativa sobre los usos tradicionales, ambientales y recreativos de la sierra Calderona. Con paneles y pantallas táctiles. 📍 CV 310 (carretera Burjassot-Torres Torres), nada más pasar la fuente de Sant Josep, primer desvío a la izquierda.

CALENDARIO FESTIVO

Enero

Día 1 - Año Nuevo.

Día 5 - Cabalgata de los Reyes Magos, danza dels Pastorets en Vilamarxant.

Día 6 - Festividad de los Reyes Magos.

Día 17 - San Antonio Abad o del Porquet. El fin de semana próximo a la festividad prenden hogueras en: Bétera, Casinos, l' Eliana, Gátova, Lliria, Loriguilla, Marines, Olocau, la Pobl de Vallbona, Riba-roja de Túria, Serra y Vilamarxant.

Día 22 - y alrededor de ese día: patronales a Sant Sebastià en la Pobl de Vallbona.

Febrero

Días 2 y 3 - Fiestas patronales a Sant Blai en Benaguasil.

El 3, fiesta de San Blas de Serra, fiesta de los niños, y actividades el fin de semana previo a la fiesta.

En torno al día 4 - Semana del castillo en Benissanó.

Un fin de semana - Toros de invierno en Gátova.

Una semana de febrero - Matanza del cerdo en Serra y sus jornadas gastronómicas.

Un sábado a finales de febrero - Matapuerco de Gátova.

Marzo

Día 19 - San José. Del 15-19 las fallas.

Marzo/Abril

Semana Santa y Pascua (varían).

Abril

Lunes siguiente al de Pascua - Sant Vicent Ferrer. Se celebran varios actos en Benissanó, Lliria y Riba-roja de Túria.

Día 8 - La Municipalidad de San Antonio de Benagéber.

Mayo

Días 1, 2 y 3 - Fiestas patronales de Domeño.

Entre la 1ª y 2ª semana - Romería pueblo antiguo Domeño.

Día 15 - Celebración del nacimiento de Casinos.

Un sábado - Romería a la Cruz del Cierro los de Serra

Mayo/ Junio

Un domingo de primavera - Romería de Náquera al Santo

Espíritu.

De mitad de mayo a mitad de junio - Bous al carrer en la Alameda de Bétera.

Un fin de semana - La festa de la Cirera i Fira tradicional de la Calderona en Serra.

Comuniones y Corpus Christi (varían).

Junio

Primera semana - Feria del comercio con el "Racó del Menjar" en Riba-roja de Túria.

Los jueves de junio - Ruta de la tapa en Bétera.

A mitad de junio - Iberfesta en Olocau.

Un fin de semana - Feria del comercio de Bétera.

Festival Ceba-rock en la Pobl de Vallbona: fechas exactas en cebarockfestival.com.

Día 24 - Fiesta patronal de San Juan Bautista en Loriguilla.

Un domingo a finales de mes - Romería desde Casinos a la cueva Santa de Altura.

Los fines de semana de junio a septiembre - Festival d'Estiu a la Torre de l'Eliana.

Julio

Los sábados por la noche - Ciclo de conciertos en la casa de la Senyoria de Olocau.

Alrededor del 16 y 17 - Festes Majors de l'Eliana.

Ofrenda al río Túria en Riba-roja de Túria, se celebra cada cinco años, próximas 2020, las fechas varían.

Del 15 al 17 - Festes Majors de l' Eliana.

Un fin de semana de julio - Ruta de la tapa de Vilamarxant.

El 3º y 4º fin de semana - Toros en Gátova.

Dos fines de semana de julio - "Sabor a Náquera" ruta de la tapa.

Las dos últimas semanas de julio y la primera de agosto -

Fiestas de verano en la Pobl de Vallbona 'Un Parc de Festa'.

Agosto

Alrededor de los días 1 y 2 - Fiestas de Serra.

1ª semana - Fiestas a la Virgen de la Asunción en Riba-roja de Túria.

1ª semana: Semana cultural de Casinos, y a continuación las patronales los días 16, 17 y 18.

Dos primeras semanas - Fiestas patronales de Marines.

1º fin de semana - Fiesta de las chicas solteras a la Purísima en Gátova.

2º fin de semana - Moros y Cristianos en Gátova.

Desde principios al 16 - Fiestas a San Roque en San Antonio de Benagéber.

El día 15 por la noche - La baixà de Sant Roc en Serra, el 16 Sant Roc. Actividades durante una semana.

3ª semana - Bous al carrer en Serra.

3º fin de semana - Fiesta chicos a San Rafael en Gátova.

A mitad de mes - Festa dels Fadrins a la Virgen del Rosario en Riba-roja de Túria.

Del 12 al 22 - Festa de les Alfàbegues de Bétera

Alrededor de los días 15 y 16 - Festividad de la Asunción y San Roque en Olocau.

Durante el mes de agosto se celebran las fiestas de verano en Náquera con bous al carrer y Moros y Cristianos. Alrededor del 22 y 23 - Patronales de Loriguilla.

3ª y 4ª semana - Fiestas de la Purísima de Lliria.

De mitad a finales de mes - Patronales de Vilamarxant.

Finales agosto - Moros y Cristianos de Riba-roja de Túria.

A finales de mes - Bous al carrer en Serra.

De finales de agosto al 10 de septiembre - Fiestas patronales de Benissanó.

Septiembre

1ª semana - Fiestas del Remei en Lliria.

1ª semana - Festa del Dux en Riba-roja de Túria.

Sobre la 1ª semana - Bous al carrer en la Pobla de Vallbona.

Durante la 1ª y 2ª semana - Jornadas Gastronómicas en Riba-roja de Túria.

Las dos primeras semanas - Patronales de Riba-roja de Túria al Cristo.

Dos primeras semanas - Fiestas patronales de Benaguasil.

Entre la 2ª y 3ª semana - Semana taurina de Riba-roja de Túria.

De mitad de septiembre a mediados de octubre - Patronales de Lliria a San Miguel.

Del 24 al 26 - Fiestas patronales de Gátova

De la 3ª semana de septiembre a la 1ª de octubre - Fiestas patronales de Náquera.

Octubre

1ª semana - Las patronales de Náquera

Entre la 1ª y la 2ª semana - Semana taurina de Lliria.

En torno al día 7 - Fiestas patronales a la Mare de Déu del Rosari en la Pobla de Vallbona

En torno a los días 6 y 7 - Patronales de Olocau a la Verge del Rosari.

El día 7 - Fiesta de la Municipalidad de Domeño.

El 9 d'octubre - Fiesta de la Comunidad Valenciana.

Además de la procesión cívica, en Bétera, Náquera, la Pobla de Vallbona y Riba-roja de Túria, programan diferentes actividades para varios días.

Noviembre

Día 22 - Santa Cecilia. Las bandas de música de todos los pueblos celebran actos en honor a su patrona el fin de semana más próximo al día de la fiesta.

Último fin de semana - Feria del Dulce Artesano Peladillas

y Turrones de Casinos.

Día 30 - Fiesta de la Municipalidad de Marines.

Diciembre

3 primeros fines de semana: ferias y mercados navideños.

Día 25 - Navidad, danza dels Pastorets en Vilamarxant.



DECLARACIONES TURÍSTICAS

Municipios declarados de atracción turística

Benissanó, Bétera, l'Eliana, Gátova, Lliria, Náquera, Olocau, Riba-roja de Túria, Serra y Vilamarxant.

Reconocimiento internacional por la Unesco

Lliria Ciutat Creativa de la Música.

Fiestas declaradas de interés turístico

Fiesta de San Antonio Abad en Olocau de interés turístico local.

La Ofrenda al río Túria de Riba-roja de Túria de interés turístico provincial.

La "Baixa de Sant Roc" en Serra de interés turístico local.

La "Festa de les Alfàbegues" de Bétera de interés turístico autonómico.

La Merenguina de Lliria de interés turístico local.

GASTRONOMÍA

ARTESANÍA

COMPRAS



Gastronomía

Las comidas, así como las bebidas para acompañarlas, están condicionadas por los productos de la zona. Los municipios de Casinos, Gátova, Lliria y Serra cuentan con almazaras, donde elaboran un aceite de oliva virgen de extraordinaria calidad, verdadera estrella de la cocina local. En cuanto a vinos y licores, Casinos y Lliria cuentan con cooperativas vinícolas. Quedan en Lliria algunos agricultores que cultivan uva, y aunque no elaboren directamente el vino en la cooperativa del pueblo, lo hacen para ella en la de Villar del Arzobispo, siendo el vino de lágrima (lacrima comercialmente) ideal para acompañar postres.



Las distintas maneras de cocinar el arroz son tradicionales en la comarca. Benissanó y Serra han alcanzado gran fama en la elaboración de paellas. Paellas de pollo y conejo, de col y costillas, el 'arròs amb fesols i naps', 'arròs amb bledes' y 'arròs al forn'. Nombrar asimismo la 'fideuà', la 'caragolà', y el 'all i oli'

como la más popular de las salsas. En cuanto a postres, las naranjas y mandarinas de cualquier municipio de esta comarca, y las cerezas de Gátova y Serra.

Entre la repostería casera, destacar el panquemao, 'reganyaes' (panquemaos con pasas y nueces), los pasteles de boniato, mantecados, rollos de aguardiente, coques fines, buñuelos (especialmente para fallas), las monas de Pascua.

Coques saginades en Casinos. Congrets en Benissanó, Casinos, Lliria y Loriguilla: les orelletes en Bétera, Casinos, Náquera y Serra. Coca abovà y coca Cristina en Riba-roja de Túria. Pelaetes en Vilamarxant y Riba-roja de Túria: y las peladillas y turrone artesanos en Casinos. Cada año en la feria del Dulce Artesano Peladillas y Turrone de Casinos, se presenta una selección de nuevos sabores de turrone.



Artesanía

Destaca la artesanía relacionada con la alimentación: recolección de miel, producción de aceite de oliva y vino, elaboración de dulces y embutidos tradicionales en los hornos y carnicerías, y los turrone y peladillas de las fábricas de Casinos. Cerámica, pelotas de vaqueta, artesanía en forja. Y en Benaguasil y Lliria contamos con talleres donde artistas falleros elaboran cada año fallas.



Compras de productos artesanales

Fábricas de Turrone y Peladillas de Casinos

Desde finales del siglo XIX es tradicional la elaboración de las peladillas y turrone artesanos de Casinos. En el pueblo hay varias fábricas familiares donde comprar estos dulces.

Maestros Artesanos:

Peladillas y Turrone Casa Fina: 96 270 03 93

Peladillas i Torrone Casinos S.L.: turronecasinos.com, 96 270 00 15, 669 70 02 78

Peladillas i Torrone Chimo: turroneartesanos.es, 96 270 01 15

Peladillas y Turrone la Casinera: lacasinera.com, 96 164 72 00

Peladillas y Turrone Navarro: peladillasyturrone.com, 96 270 01 08

Peladillas y Turrone Vidal: 96 270 02 70

Turrone Apolonia: turroneapolonia.com, 962700031.

Cooperativa Santa Bárbara de Casinos

Aceite de oliva y vinos, contacto: 96 270 00 56,
96 270 00 88, tsc.es/empresa/casinos.

Cooperativa de Lliria

Aceite de oliva y vinos, contacto: 96 279 82 60.

Aceite de oliva de Gátova

Venta en las carnicerías y tiendas del pueblo.

Venta de aceite de oliva de la cooperativa de Serra

En las tiendas del pueblo.

Bioserra Natura

Productos del campo en Serra: miel, aceite, hierbas naturales, etc.: 652 05 86 01, bioserranatura@gmail.com.

Bee Natura

Venta de miel en Serra: 637 89 69 40, info@beenatura.es.

Polimiel

Venta de miel y productos derivados de ella en Bétera, 96 160 05 90, polimiel.com.

Cerámica

Artesano cerámico en Benissanó: 96 278 26 87.
Taller artesanal de cerámica del s. XVIII por encargo en Riba-roja de Túria: 680 421 204.
Artesanía cerámica (socarrats, y vajillas y figuras con gres) en Bétera: 655 66 40 29.

Pelotas de vaqueta

Para el juego de pelota valenciana hay un artesano que las realiza por encargo. Se encuentra en Casinos y Vilamarxant: 653 612 616.

Artesanía en forja

Se realizan artículos por encargo en Benissanó: 96 279 02 05.

Recuerdos artesanales de Lliria y de San Miguel

En la tienda del monasterio: 96 278 11 02.



Días de mercadillo

Lunes

Náquera: plaza del Ayuntamiento.

La Pobla de Vallbona: provisional hasta enero 2020:
Avda. Colón, C/Senyera y C/del Mercat. El mismo día los productos de alimentación ubicados en la cubierta municipal.

Riba-roja de Túria: avenida de la Paz.

Martes

Benissanó: calle Llimera.

Bétera: avenida de la Alameda.

Miércoles

Benaguasil: avenida de Montiel.

Casinos: calle Santísima Trinidad.

L'Elia: plaça del Mercat.

Vilamarxant: replaza.

Jueves

Loriguilla: avenida del Oeste.

Lliria: plaça Partidors, plaça Nou d'Octubre y plaça Major.

Viernes

Serra: calle Barranquet.

Sábado

Gátova: plaza Mayor.

Marines: plaza del Ayuntamiento.

Olocau: plaza Mayor.

Riba-roja de Túria: calle Mayor.

San Antonio de Benagéber: plaza del Ayuntamiento y calle Túria.

Domingo

Benaguasil: polígono cerca de las vías del tren
Benaguasil 2º.

Domeño: calle Túria.



Mercados municipales

Lliria: de lunes a sábado en la plaça Major.

Riba-roja de Túria: de lunes a sábado en la calle del Mercat, 18.



ALOJAMIENTO



Hoteles, hostales, pensiones y casas rurales

Benissanó

- **Hotel Rioja****
 - Teléfono: 96 279 21 58
 - Dirección: Avda. Virgen del Fundamento, 37
 - Web: hotel-rioja.es

Bétera

- **Hotel Ad Hoc Parque Golf ******
 - Teléfono: 96 169 83 93
 - Dirección: C/ Botxí 6-8 (Urbanización Torre en Conill)
 - Web: adhochoteles.com
- **Pensión Azai:**
 - Teléfono: 655 86 78 85
 - Dirección: C/ Teodoro Llorente, 9
 - Web: pensionazaibetera.com
- **Valencia Camper Park**
 - Teléfono: 96 071 80 95
 - Dirección: C/ Universo s/n.
 - Web: valenciacamperpark.com
- **Resort Mas Camarena. (Hotel-residencia)**
 - Teléfono: 96 181 46 55
 - Dirección: C/ Botxí, 4
 - Web: colegiomascamarena.es

Casinos

- **Pensión Lucía**
 - Teléfono: 96 270 00 66
 - Dirección: Ctra. Pedralba, 5.
- **Apartamentos SleepTúria**
 - Teléfono: 669 03 03 36
 - Web: sleepturia.com

Domeño Viejo

- **Hotel* balneario de Verche**
 - Teléfono: 96 213 00 40, 96 213 00 03
 - Dirección: Ctra. Valencia - Ademuz (CV35) Km. 56'5
 - Web: balnearioverche.com

Gátova

- **Complejo rural Les Eres (siete casas rurales)**
 - Teléfono: 622 54 11 42
 - Dirección: C/ Calvario, 229
- **Complejo rural Mas de la Pinaeta (5 casas rurales)**
 - Teléfono: 619 94 30 33, 96 136 67 14

- Dirección: Ctra. Segorbe, s/n.
- Web: masdelapinaeta.com

- **Casa rural los Ángeles del Romero:**

- Teléfono: 678 42 40 45
- Dirección: C/ Pract. Vicente Sánchez Sierra, 12
- Web: losangelesdelromero.es

La Poba de Vallbona

- **Hostal Espai Maravisa***

- Teléfono: 96 276 48 32
- Dirección: C/ Lucena, 24. Urbanización Maravisa.

L'Eliana

- **Hotel Iris*****

- Teléfono: 96 274 28 35
- Dirección: C/ Dr. Sanchis Bergón, 16
- Web: hoteliris.info

- **El Oasis Resort** (complejo con alquiler de villas y chalets)

- Teléfono: 96 275 04 61
- Dirección: C/ Oasis, 1
- Web: el-oasis.com

Lliria

- **Hotel Puerta de la Serranía*****

- Teléfono: 96 279 13 78
- Dirección: Ctra. Valencia-Ademuz CV-35, Km 32
- Web: puertadelaserrania.com

- **Apartamentos SleepTúria**

- Teléfono: 669 03 03 36
- Dirección: C/ Valencia, N34
- Web: sleepturia.com

- **Pensión Siglo XXI**

- Teléfono: 625 51 67 57
- Dirección: C/ Nuestra Señora del Montiel, 34
- Web: seglexxi.es

- **La Casa del Pic**

- Teléfono: 635 59 53 04
- Dirección: C/ Cisneros, 26.

Loriguilla Viejo

- **Complejo turístico rural "Loriguilla Natural"**

- (8 casas rurales) en el antiguo enclave de Loriguilla.
- Teléfono: 96 166 80 52
- Dirección: Loriguilla Viejo

Marines Viejo

- **Casa rural la Casa dels Senders**

- Teléfono: 663 766 146
- Dirección: C/ Santísimo Cristo, 6

Olocau

- **Hostal L'Arquet****

- Teléfono: 96 273 98 14, 665 50 38 51, 661 90 11 95

- Dirección: Avda. Font del Frare, 4
- Web: arquet.es
- **Casa rural la Calderona**
 - Teléfono: 633 380 147
 - Dirección: C/ les Eres, 42
- **Casa rural La Casa del Forn**
 - Teléfono: 686 70 87 41
 - Dirección: C/ Ave María, 3
- **Casa Puerta de la Calderona (alquiler viviendas vacacionales)**
 - Teléfono: 609 177 996
 - Dirección: C/ Pintor José Capuz, 5

Riba-roja de Túria

- **Hotel La Muralleta*****
 - Teléfono: 96 277 92 40
 - Dirección: C/ Cisterna, 31-33
 - Web: hotelmuralleta.es
- **Motel Valle del Nilo*****
 - Teléfono: 96 166 54 42
 - Dirección: Ctra. Madrid salida 341, C/ Pol. Oliveral s/n
 - Web: valledelnilo.com
- **Pensión Pepe**
 - Teléfono: 686 69 77 04
 - Dirección: Ctra. Vilamarxant, 118
- **Alquiler de apartamentos Residencial Farinos**
 - Teléfono: 699 27 25 11, 96 277 12 69, 679 183 285
 - Dirección: Ctra. Vilamarxant, 87
 - Web: residencialfarinos.com
- **Parking autocaravanas Riba-roja de Túria**
 - Teléfono: 96 277 21 84 (Tourist Info Riba-roja de Túria)
 - Dirección: Ctra. CV-336, 17 (expañada río Túria)

San Antonio de Benagéber

- **Motel Luve*****
 - Teléfono: 96 135 08 47, 602 21 48 62
 - Dirección: C/ Cigüeña, 8
 - Web: luvemotel.es
- **Casa rural Valencia Country House**
 - Teléfono: 647 80 21 42, 647 80 21 43, 96 135 07 16
 - Dirección: C/ Esparver, 27. Urbanización Colinas de San Antonio
 - Web: valenciacountryhouse.com

Serra

- **Pensión Yerba Buena**
 - Teléfono: 605 83 24 52
 - Dirección: C/ Jaén, 140
- **Casa rural A la Sombra de la Torre**
 - Teléfono: 96 168 84 25, 660 746 619
 - Dirección: C/ Dr. Domingo, 5

- **Casa rural Porta del Cel**
 - Teléfono: 96 168 88 05, 645 53 05 78
 - Dirección: C/ Valencia, 23
 - Web: portadelcel.net
- **Casa rural Ca'ls Avis**
 - Teléfono: 675 68 07 30
 - Dirección: C/ Mirador Teresa Navarro, 4-5
 - Web: calsavisserra.com

Albergues

Llíria

- **Albergue-Granja escuela Llometa de Llavata**
 - Teléfono: 96 213 42 63
 - Dirección: C/ Camí de Caicons, s/n
- **Albergue-Granja escuela la Salle**
 - Teléfono: 96 279 06 42
 - Dirección: C/ Siete s/n

Olocau

- **Muntanyes d'Olocau**
 - Teléfono: 626 42 21 88
 - Web: albergueolocau.com
- **Albergue-Granja escuela Mas del Capellà**
 - Teléfono: 96 357 08 58.
 - Dirección: Partida Mas del Capellà s/n
 - Web: masdelcapella.com

Monasterios

Benaguasil

- **Monasterio de Montiel**
 - Teléfono: 96 273 20 20
 - Dirección: C/ Costa de l'Ermita s/n
- **Monasterio Cisterciense de Santa María de Gratia Dei**
 - Teléfono: 96 273 07 11
 - Dirección: Ctra. Vilamarxant km.3,5
- **Mas de Zampa, al lado del monasterio del Cister**
 - Teléfono: 696 00 00 47
 - Dirección: Ctra. Vilamarxant km.3,5

Serra

- **Monasterio Carmelitas Descalzas**
 - Teléfono: 96 168 96 25
 - Dirección: Paraje Rodeno de Peña, s/n

Balneario

Domeño Viejo

- **Hotel* balneario de Verche**
 - Teléfono: 96 213 00 40, 96 213 00 03
 - Dirección: Ctra. Valencia - Ademuz (CV35) Km. 56'5
 - Web: balnearioverche.com.

TRANSPORTE



Buses

Edetania Bus - edetaniabus.com, 96 135 20 30

Línea 145 Valencia-Llíria. Línea 146 Valencia-L'Eliaana-La

Pobla de Vallbona. Línea 230 Bétera-Náquera-Serra.

Línea 245 Valencia-Llíria-Gestalgar. Línea 300 Urbano Lliria-Marines.

Compañía Capaz, Línea Urbetur - vilamarxant.es,

96 271 00 32, ayto-ribarroja.es, 96 277 00 62

Línea 158 Vilamarxant-Valencia, con parada en Riba-roja

Línea 105a Vilamarxant-Riba-roja de Túria

Línea 105b Vilamarxant-Benaguasil-Llíria

Compañía Yuste - 96 278 17 61

Llíria-Marines-Olocau-Marines Viejo-Gátova

Hispano Chelvana - hispanochelvana.com, 96 198 50 09

Llíria-Casinos-Alcublas. Lliria-Domeño-Casinos-Villar del Arzobispo-Losa del Obispo-Chulilla-Sot de Chera

Transporte urbano de Lliria - lliria.es, 96 279 82 82

Lliria-Hospital.



Metro

Línea 1 Villanueva de Castellón-Bétera. Línea 2 Torrent

Avinguda-Llíria. Línea 9 Alboraya-Peris Aragó- Riba-roja de

Túria. metrovalencia.com, 900 46 10 46.



Taxis

Bétera

Taxis de la Calderona: 630 72 88 36

Taxis del Túria: 670 00 90 93

L'Eliaana

Taxi Daniel Riera: 670 36 48 49. Taxis del Túria: 670 00 90 93.

Taxis de la Calderona: 630 72 88 36

Llíria

Taxi Daniel Lliria: 677 25 31 66. Taxi Paco: 678 46 95 07

Taxi Salva: 617 82 96 90. Taxi Mesala Lliria: 670 31 61 18

Taxi Lorenzo: 607 36 51 55

La Pobla de Vallbona

Taxi María Sánchez: 665 10 92 09.

Taxi Vicente: 619 66 97 72. Taxi Paco: 670 501 502

Náquera

Taxis de la Calderona: 630 72 88 36

Riba-roja de Túria

Taxi Valentín: 664 30 83 79. Taxi Mota: 605 68 47 33

San Antonio de Benagéber

Taxis de la Calderona: 630 72 88 36

Serra

Taxis de la Calderona: 630 72 88 36

Vilamarxant

Taxi Mota: 645 83 08 62.



Alquiler de Bicis

Riba-roja de Túria

Camí de les Ànimes, empresa Valencia Adventure:

96 153 78 12, 674 24 86 20, valenciaadventure.com.

Náquera

Alquiler de bicis y bicis eléctricas. C/la Creu s/n, empresa Two Wheels: 96 168 00 29, 691 35 31 28, calderonatwowheels.com.

TELÉFONOS DE INTERÉS

Oficinas de Turismo

Oficina comarcal de turismo Tourist Info Camp de Túria

Área de Turismo de la Mancomunitat Camp de Túria

96 279 36 19, 629 10 84 17, campturia@touristinfo.net, mancomunitatcampdeturia.es

Tourist Info Lliria

96 279 15 22, 607 03 80 31, lliria@touristinfo.net, lliria.es

Tourist Info Náquera (temporal)

96 168 43 98, naquera@touristinfo.net, naquera.com

Tourist Info Olocau

672 794 404, 96 270 30 11, olocau@touristinfo.net, olocau.es

Tourist Info Riba-roja de Túria

96 277 21 84, riba_roja@touristinfo.net,

ribaroadeturiaturismo.com

Tourist Info Serra

96 168 84 04, serra@touristinfo.net, serratotnatura.com

Oficinas de los parques naturales

Centro de interpretación y atención al visitante del parque natural de la Serra Calderona

96 318 98 65, 679 19 52 38, serra_calderona@gva.es, parquesnaturales.gva.es

Centro de interpretación y atención al visitante del parque natural del Túria

96 271 87 15, 660 12 72 50, parque_turia@gva.es, parquesnaturales.gva.es

Ayuntamientos de la comarca

Benaguasil: 96 273 00 11	Benissanó: 96 278 07 01
Bétera: 96 160 03 51	Casinos: 96 270 01 61
Domeño: 96 272 80 28	L'Eliaana: 96 275 80 30
Gátova: 964 12 60 01	Llíria: 96 279 82 82
Loriguilla: 96 166 80 52	Marines: 96 164 80 17
Náquera: 96 168 00 02	Olocau: 96 270 30 11
La Pobla de Vallbona: 96 276 00 50	
Riba-roja de Túria: 96 277 00 62	
San Antonio de Benagéber: 96 135 03 01	
Serra: 96 168 84 43	Vilamarxant: 96 271 00 32

